

水害ハザードマップ

水害ハザードマップは、大雨で浸水が予想される区域と避難するときに必要な情報を市民の皆さんにお伝えするものです。水害ハザードマップから浸水しやすい場所や状況を日頃から把握し、雨の降り方や浸水の状況に注意して、危険を感じたら早めに自主的な避難を心がけましょう。



◎水害ハザードマップに関するお問い合わせ先
 三島市上下水道部下水道課 (TEL)983-2664
 三島市企画部危機管理課 (TEL)983-2650



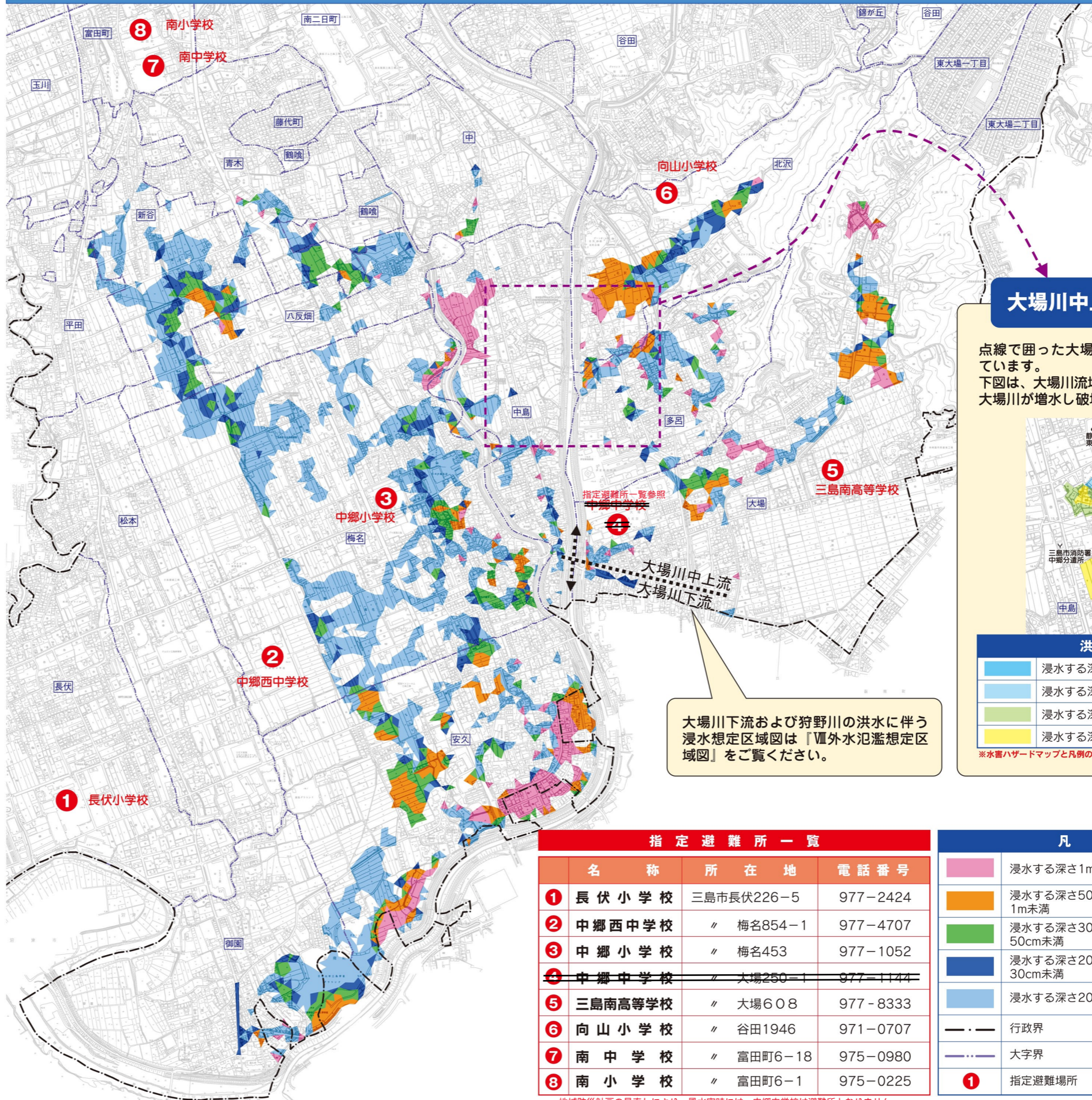
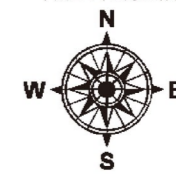
水害ハザードマップ

このハザードマップは、一級河川大場川流域で1時間に約77mmの大雨が発生したとき、河川の水位が上昇し、内水を排除できない場合を想定して策定しています。ハザードマップから浸水しやすい場所や状況を日頃から把握し、雨の降り方や浸水の状況に注意して、危険を感じたら早めに自主的な避難を心がけましょう。

※ 雨の降り方によって、浸水する区域やその規模は異なりますので、ご注意ください。

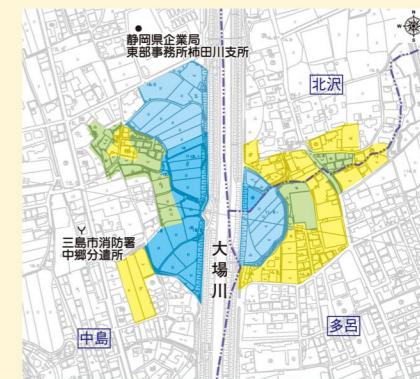
三島市役所

※この水害ハザードマップは平成24年3月に作成したものです。



大場川中上流 浸水想定区域図

点線で囲った大場川中上流域は洪水氾濫も想定されています。下図は、大場川流域で2時間に57mmの大雨が発生し、大場川が増水し破堤した場合を想定しています。



洪水氾濫の凡例

	浸水する深さ2.0m以上5.0m未満	
	浸水する深さ1.0m以上2.0m未満	
	浸水する深さ50cm以上1.0m未満	
	浸水する深さ50cm未満	

※水害ハザードマップと凡例の色および浸水する深さが異なるのでご注意ください。

大場川下流および狩野川の洪水に伴う浸水想定区域図は「Ⅷ外水氾濫想定区域図」をご覧ください。

わが家の防災メモ

すばやく避難するため、事前にご自宅から最寄の避難所を確認して記録しておきましょう。また、災害時の緊急連絡先やご家族の連絡先を記録し、家族で情報を共有しましょう。

わが家の避難所				
災害時の緊急連絡先				
家族の名前	生年月日	血液型	携帯電話/会社・学校の電話番号	
		型		/
		型		/
		型		/
		型		/
		型		/
		型		/

防災関係機関の連絡先

名称	所在地	電話番号
三島市役所	三島市北田町4-47	975-3111
三島警察署	三島市谷田194-1	981-0110
三島市消防本部	三島市南田町4-40	972-5800
国土交通省沼津河川国道事務所	沼津市下香貫外原3244-2	934-2001
静岡県沼津土木事務所	沼津市高島本町1-3	920-2213



指定避難所一覧

名称	所在地	電話番号
① 長伏小学校	三島市長伏226-5	977-2424
② 中郷西中学校	梅名854-1	977-4707
③ 中郷小学校	梅名453	977-1052
④ 中郷中学校	大場250-1	977-1144
⑤ 三島南高等学校	大場608	977-8333
⑥ 向山小学校	谷田1946	971-0707
⑦ 南中学校	富田町6-18	975-0980
⑧ 南小学校	富田町6-1	975-0225

地域防災計画の見直しにより、風水害時には 中郷中学校は避難所となりません。近隣の方は 三島南高等学校へ避難して下さい。

凡例

	浸水する深さ1m以上	
	浸水する深さ50cm以上1m未満	
	浸水する深さ30cm以上50cm未満	
	浸水する深さ20cm以上30cm未満	
	浸水する深さ20cm未満	
	行政界	
	大字界	
①	指定避難場所	