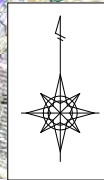
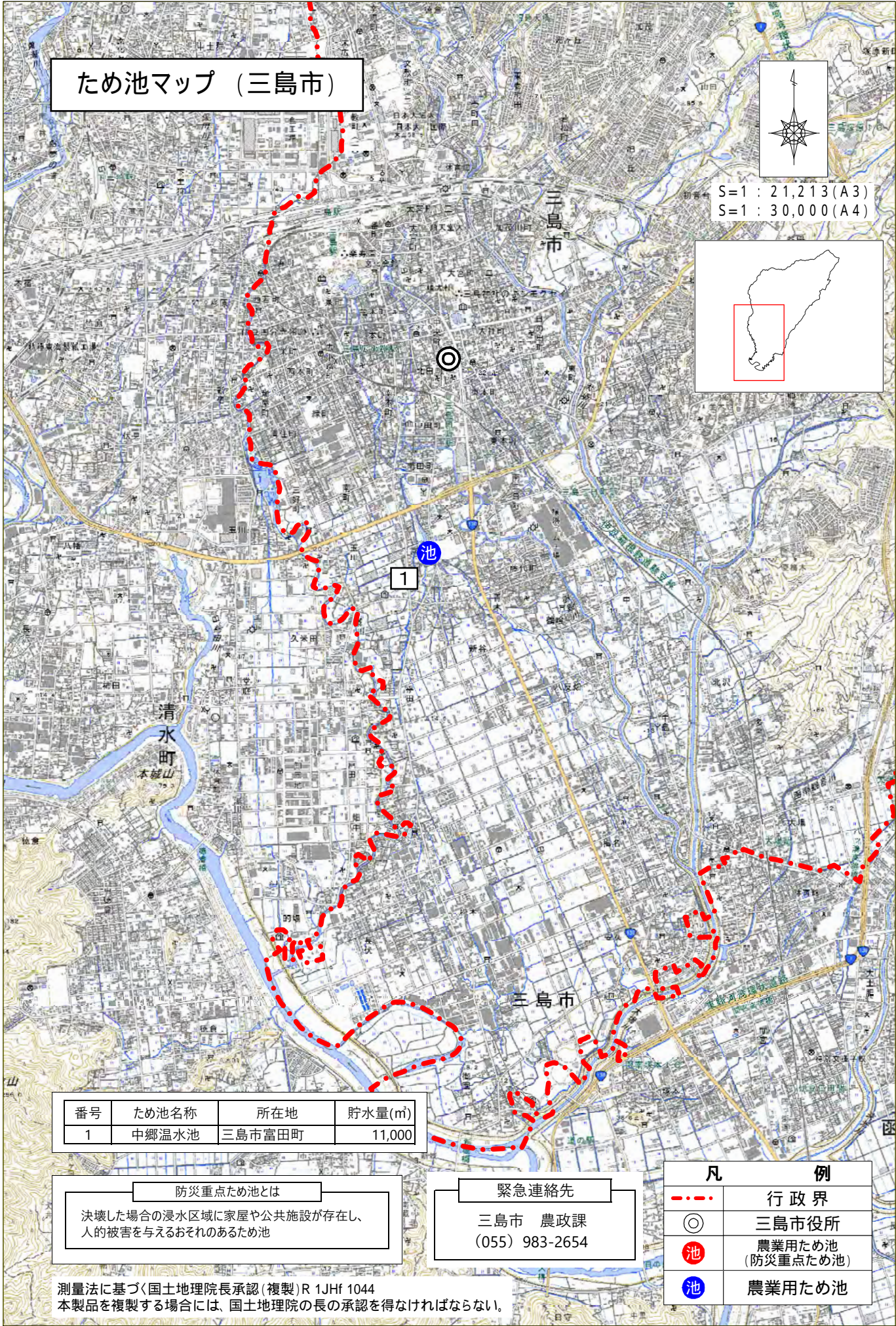
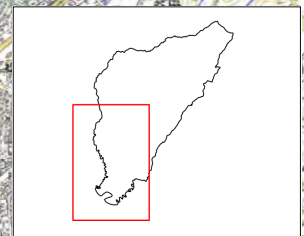


# ため池マップ (三島市)



S=1 : 21,213 (A3)  
S=1 : 30,000 (A4)



番号	ため池名称	所在地	貯水量(m <sup>3</sup> )
1	中郷温水池	三島市富田町	11,000

**防災重点ため池とは**  
 決壊した場合の浸水区域に家屋や公共施設が存在し、  
 人的被害を与えるおそれのあるため池

**緊急連絡先**  
 三島市 農政課  
 (055) 983-2654

凡 例	
---	行政界
◎	三島市役所
池	農業用ため池 (防災重点ため池)
池	農業用ため池

測量法に基づく国土地理院長承認(複製)R 1JHf 1044  
 本製品を複製する場合には、国土地理院の長の承認を得なければならない。