

わが家の防災メモ

非常時・緊急時に連絡してほしい方や、利用してもらいたいわが家の情報です。
災害時に救助にあたる方や、緊急時に救急隊・医療機関・市に情報を提供します。

氏名	電話
住所	

指定避難所	風水害	地震
家族が離ればなれになった場合の集合場所		

氏名	生年月日	電話(携帯・会社・学校)	住所	メモ
家族構成				
連絡先				

氏名	血液型	持病・アレルギー	常備薬	かかりつけ医療機関
家族の緊急情報				

救急メモ
知ってほしい情報
(介護情報・救急隊員への伝言など)

氏名	間柄	電話	住所	メモ
緊急時連絡先				

防災関係機関

三島市災害対策本部 TEL 983-2650/975-3111 FAX 981-7720	富士山南東消防本部 三島消防署 TEL 972-5800 FAX 973-0126	三島市医療救護対策本部 TEL 973-3700 FAX 976-8896	三島市水道課 TEL 983-2659 FAX 973-1355
三島市下水道課 TEL 983-2661 FAX 976-6160	三島警察署 TEL 981-0110	国土交通省 中部地方整備局 沼津河川国道事務所 TEL 055-934-2001	静岡県沼津土木事務所 TEL 920-2202
静岡県東部地域局 TEL 920-2180	東京電力パワーグリッド(株) カスタマーセンター TEL 0120-995-007	静岡ガス(株)東部支社 TEL 972-2811	(株)エフエムみしま・かなみ TEL 981-8600
東海旅客鉄道(株) (JR 東海) TEL 050-3772-3910	伊豆箱根鉄道(株) TEL 977-1201	同報無線テレフォンサービス TEL 0120-21-2184	NTT 災害伝言ダイヤル TEL 171

保存版



「準備しておけば...」にならないために

地震、風水害、火山噴火などの脅威を前に、私たちはあまりに無力です。
私たちが災害から身を守るためには、事前にそれらをよく知り、情報を手に入れ、一人一人が自分の生活にあつた対策をしていく必要があるのです。
この総合防災マップでは、災害対策に必要な知識や情報、三島市全域の被害想定などを掲載しています。
いつ災害が来ても身を守るように、しっかりと災害への準備を整えましょう。



みしまるくん みしまるこちゃん

目次

情報収集	1
風水害	2~9
火山	10
地震	11~14
地震時の対応	15~17
地震時への備え	18~21
災害時への備え	22~23
防災マップ	
索引図・凡例	24
防災マップ	25~46

三島市総合防災マップ

Mishima City General Disaster Prevention Map

写真出典
記事部分：(財)消防科学総合センター
<http://www.isad.or.jp/>

三島市

令和2年3月発行



災害に関する情報収集


情報収集の方法

収集方法① みしまるホットメール

市民の皆さんに避難情報や災害に関する情報・行政情報を迅速にお届けするサービスです。事前に登録をして災害時に情報をキャッチしましょう。



- 配信する主な情報
- 危機管理情報
 - ・警報等の気象情報や土砂災害情報
 - ・地震情報
 - ・避難情報
 - ・道路・公共交通機関情報等の情報
 - Jアラート情報(国民保護情報等)
 - 同報無線放送内容 など



携帯電話やパソコンの電子メールを利用して、登録者が選択した各種情報を自動配信します。登録方法や詳しい配信内容については、市民メール配信(みしまるホットメール)のサイトをご覧ください。

収集方法② インターネット

三島市地震・防災情報トップ

三島市災害情報

Twitter 三島市ツイッター

Facebook 三島市フェイスブック

LINE 三島市ライン

収集方法③ 三島市防災ラジオ

災害時等の情報伝達手段の一つとして、同報無線(声の広報)を受信できる「防災ラジオ」を販売しています。

防災ラジオの特長

- ①AM・FM・同報無線が受信可能です。
- ②同報無線の自動受信、ラジオ放送の自動切替えができます。
- ③電源は単三乾電池3本、家庭用AC電源(100V)どちらも可能です。
- ④LEDライト付きです。

購入に関する注意点

- ①販売は市内在住者及び事業所限定で、1世帯または1事業所1台限り。
- ②以下のような場所では同報無線が受信しにくい場合があります。

- ・総合防災センターから遠い市域南部・北部・坂地区
- ・総合防災センターの方向が、山や建物でさえぎられている場所
- ・コンクリート製の建物内部、気密性の高い住宅の中

危機管理課で販売
1台1,000円



横幅200mm
奥行95mm 高さ87mm

収集方法④ 同報無線テレホンサービス

同報無線(声の広報)で放送した内容を電話で確認できます。

フリーダイヤル **0120-21-2184** (通話料無料) フリーダイヤルが利用できない場合 055-975-2121 (通話料有料)

- ・過去 24 時間以内の放送内容を確認できます。 ※混雑時は通話中となることがありますので、再度お掛け直しください。
- ・定時放送(正午・16時30分のチャイム及び子どもの見守り放送)は録音されません。

- TwitterおよびTwitterロゴ、Twitterの「T」ロゴ、Twitterの青い鳥は、米国およびその他の国におけるTwitter, Inc.の登録商標です。
- FacebookおよびFacebookロゴはFacebook, Inc.の商標または登録商標です。
- LINEはLINE(株)の登録商標または商標です。
- 掲載している二次元バーコードは、端末・印刷状況により正確な読み取りができない場合があります。また、ご利用の際はパケット通信料が発生します。

その他のインターネットを使った情報収集

<p>国土交通省 川の防災情報 XRAIN</p> <p>http://www.river.go.jp/x/xmn0107010.php</p> <p>全国の雨量、河川水位、積雪情報などをリアルタイムで公開</p>	<p>静岡県土木総合防災情報「サイポスレーダー」</p> <p>http://sipos.pref.shizuoka.jp</p> <p>静岡県の気象情報、雨量、河川水位、観測地点のライブカメラ映像など</p>	<p>気象庁ホームページ</p> <p>http://www.jma.go.jp/jma/index.html</p> <p>気象庁が発表する気象情報、地震・津波情報を掲載</p>	<p>静岡県「土砂災害情報マップ」</p> <p>http://www.gis.pref.shizuoka.jp/?mp=9001</p> <p>土壌雨量指数、土砂災害危険度</p>
---	---	--	--

気象に関する情報

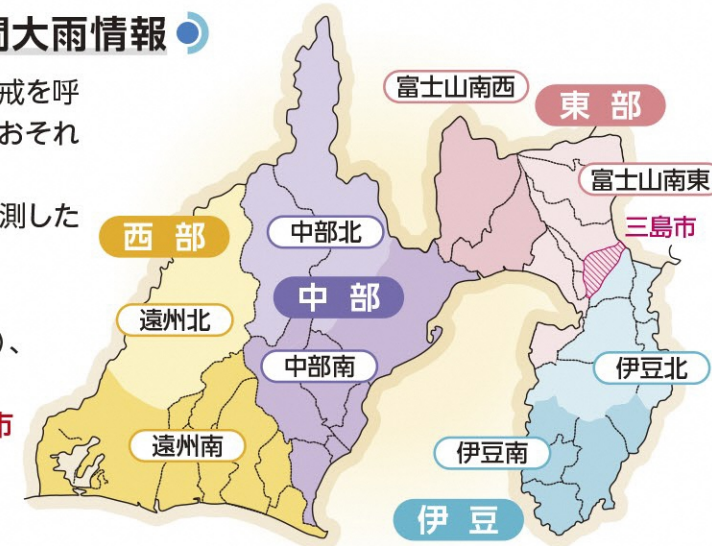
大雨・洪水注意報/警報・記録的短時間大雨情報

警報とは、重大な災害が起こるおそれのあるときに警戒を呼びかけて行う予報です。また、注意報は、災害が起こるおそれのあるときに注意を呼びかけて行う予報です。

大雨警報が出ている時に、短時間に猛烈な大雨を観測した場合は、「記録的短時間大雨情報」が発表されます。

静岡県では、天気予報は一次細分(東部・中部・西部・伊豆)、警報・注意報は二次細分ごとに発表されます。

三島市は一次細分は(東部)に含まれ、二次細分は三島市として発表されます。



大雨特別警報

台風や集中豪雨により、数十年に一度の降雨量となる大雨が予想され、重大な災害の危険性が著しく高まっている場合、静岡地方気象台から「大雨特別警報」が発表されます。

これまでにない危険が迫っていますので、ただちに命を守る行動をとってください。河川の浸水区域や土砂災害の危険区域にお住まいの方は、避難情報に従って避難するか、外出が危険な場合は、自宅の少しでも安全な場所へ移動しましょう。



豪雨による被害

土砂災害警戒情報

土砂災害警戒情報は、大雨により土砂災害の危険度が高まった市区町村を対象に発表されます。気象や雨量、土砂災害危険箇所の状況に注意し、早めの避難を心がけましょう。土砂災害警戒区域・土砂災害特別警戒区域にお住まいの方は、特に早めに避難しましょう。



堆積した土砂と被災した車両

雨の強さと降り方(目安)

予報用語 (1時間雨量)	やや強い雨 10~20mm	強い雨 20~30mm	激しい雨 30~50mm	非常に激しい雨 50~80mm	猛烈な雨 80mm以上
人の受けるイメージ	ザーザーと降る	どしゃ降り	バケツをひっくり返したように降る	滝のように降る(ゴーゴーと降り続く)	息苦しくなるような圧迫感がある恐怖を感じる
人への影響	地面からの跳ね返りで足元がぬれる	傘をさしてもぬれる		傘は全く役に立たなくなる	
屋内木造住宅を想定	寝ている人の半数くらいが雨に気がつく				
屋外の様子	地面一面に水たまりができる		道路が川のようになる	水しぶきであたり一面が白っぽくなり、視界が悪くなる	
車に乗っていて	ワイパーを速くしなければ見づらい	ワイパーを速くしても見づらい	高速走行時、車輪と路面の間に水膜が生じブレーキが効かなくなる(ハイドロプレーニング現象)	車の運転は危険	

警戒レベル・避難情報の種類

警戒レベルととるべき行動

【警戒レベル3】や【警戒レベル4】では、地域の皆さんで声をかけあって、安全・確実に避難しましょう

	気象情報	市役所からの情報	何をする？
風や雨が強くなってきた	警戒レベル1 早期注意情報 (警報級の可能性)		・テレビ等で気象情報を確認する ・非常持ち出し品を確認する ・防災マップで避難場所を確認する
	警戒レベル2 大雨注意報		・家の周りの安全点検をする ・家族がどこにいるか予定を聞いておく
崖が崩れそう	警戒レベル3相当情報 大雨警報(土砂災害)	警戒レベル3 避難準備・高齢者等 避難開始	・家族と連絡を取る ・避難行動に時間がかかる方は避難開始
	警戒レベル4相当情報 土砂災害警戒情報	警戒レベル4 避難勧告 避難指示(緊急)	・戸締りをしっかりする ・安全な道を通って避難する
災害発生	警戒レベル5相当情報 大雨特別警報 (土砂災害)	警戒レベル5 災害発生情報	・すぐ避難する 外が危ない時は家の中で安全な場所に移動する ・命を守るための最善の避難行動をとる
避難する場所	〇〇小学校	メモ ・お父さんの連絡先：090-〇〇〇〇-〇〇〇〇 ・〇〇川の近くには絶対に行かない! ・自転車は風で飛ばされないよう物置に片づけておく	
どこを通る？	自宅→〇〇公園→ 〇〇バス停→〇〇小学校		

※天気予報や市役所からの連絡は実際の状況に応じて順番が変わることがあるため、身の危険を感じる場合は早いうちから避難を開始してください。

避難情報の種類と発令基準

避難情報は、河川の水位や気象状況などから市が発令しますが、どんな場合にも必ず発令できるとは限りません。避難情報の発令を待つのではなく、より早めの段階で、雨量や河川水位の情報などをもとにした自主的な判断が重要となります。

避難準備・高齢者等避難開始 (避難場所が開設されています。危険区域から退避してください) ①通常の避難行動ができる方は、避難するための準備を開始してください。 ②避難行動要支援者などの避難行動に時間がかかる方は、事前に話し合った避難場所へ、避難行動を開始してください。 ③避難行動要支援者の避難を支援される方は、支援行動を開始してください。	発令基準 それぞれの河川の水位が、 はん濫注意水位
避難勧告 ①通常の避難行動ができる方は、近くの避難場所、または、指定緊急避難場所へ避難行動を開始してください。	発令基準 それぞれの河川の水位が、 避難判断水位
避難指示(緊急) ①避難勧告などの発令後で、避難行動中の時は、ただちに避難行動を完了してください。 ②まだ避難していないときは、ただちに避難行動を開始してください。避難場所へ避難する余裕がないときは、屋内の2階以上に避難するなどの生命を守る行動をとってください。	発令基準 災害の前兆現象の発生や切迫した状況から、災害が発生する危険性が非常に高いと判断された場合、災害が発生した状況

豪雨災害の避難

豪雨災害

洪水

- ・浸水想定区域・浸水深の確認
- ・避難場所等の確認 (危険区域外に避難する事が大切です)
- ・避難経路の確認

大雨警報や河川水位の情報、市から発令される避難情報を収集

土砂災害

- ・危険箇所の確認
- ・避難場所等の確認 (危険区域外に避難する事が大切です)
- ・避難経路の確認

大雨警報や今後の雨の降り方などの情報を収集、土砂災害の前兆現象に注意

危険区域外への避難

水平避難

- ・原則、指定緊急避難場所への移動
- ・指定緊急避難場所へは、水、食料、寝具を持って避難
- ・指定緊急避難場所への移動が困難な場合は緊急的に近隣の高い建物、強度の強い建物などへの移動

浸水区域

浸水区域外

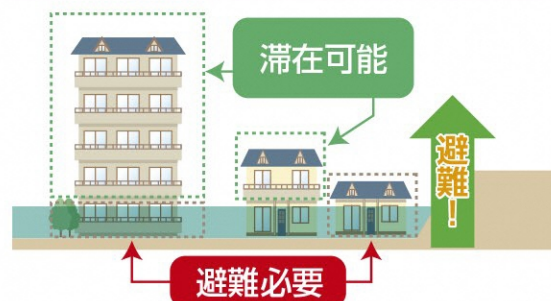


情報収集により、早めに危険区域から出る事が大原則ですが、浸水が始まったり、風雨が強まったりした中、屋外に出ることは危険が伴います

屋外での被災を避けるための避難

垂直避難

- ・屋外への移動が危険だと判断する場合等は屋内で安全確保
- ・屋内の2階以上の安全を確保できる高さへ移動
- ・自宅の2階部分 ・近くの堅牢な建物の2階以上
- ・がけ崩れ・土石流が襲ってくる方向からできる限り離れた部屋



土砂災害の種類・区域指定

土砂災害の種類と前兆現象

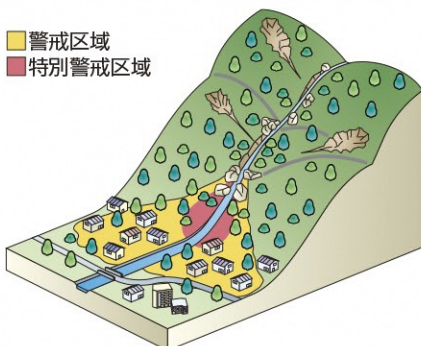
土砂災害とは、がけ崩れ、土石流、地すべりのことをいい、勾配の急な山やがけ、溪流のある地域に発生します。土砂災害のほとんどは、雨や地震に起因して突然発生します。特に長雨や大雨の場合は、大量の水分が地中にしみ込み、その量が多いほど斜面の土が弱くなり、災害の発生する可能性が高くなります。このため、**災害が発生するおそれのある区域をあらかじめ把握し、大雨などの際には気象情報の収集を行い、身の危険を感じたら早めの避難を心がけてください。**

がけ崩れ



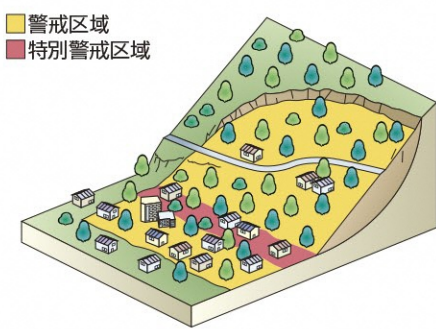
雨や雪どけ水、地震などの影響によって、急激に斜面が崩れ落ちる現象です。

土石流



山や川の石や土砂が、大雨などにより水と一緒に激しく流れ下る現象です。

地すべり



雨や雪どけ水が地下にしみこみ、断続的に斜面が滑り出す現象です。

三島市内には、土砂災害の危険箇所があります。これらの箇所を調査し、平成20年度から土砂災害防止法※に基づく土砂災害警戒区域等の指定が静岡県により行われています。(調査の結果、区域に指定されない場合もあります。)指定された区域では次の措置がとられます。

※土砂災害警戒区域等における土砂災害防止対策の推進に関する法律

土砂災害警戒区域 (イエローゾーン)

がけ崩れ等が発生した場合に、住民等の生命または身体に危害が生ずるおそれがあると認められる土地の区域であり、危険の周知、警戒避難体制の整備が行われます。

土砂災害特別警戒区域 (レッドゾーン)

がけ崩れ等が発生した場合に、建築物に損壊が生じ、住民等の生命または身体に著しい危害が生じるおそれがあると認められる土地の区域で、下記のような一定の開発行為の制限、建築物の構造規制等が行われます。

特定の開発行為に対する許可制



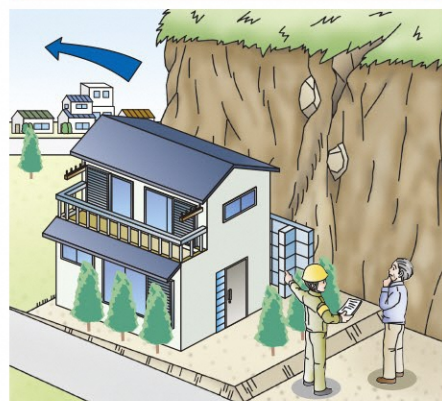
宅地分譲や要配慮者利用施設の建築のための開発行為は、基準に従ったものに限って許可されます。

建築物の構造規制



居室を有する建築物は、作用すると想定される衝撃等に対して建築物の構造が安全であるかどうか建築確認がされます。

建築物の移転勧告



著しい損壊が生じるおそれのある建築物の所有者等に対し、移転等の勧告が図られます。

風水害時の指定緊急避難場所一覧

施設・場所名	住所	洪水	土砂災害	避難対象自治会			
東小学校	東町10-1	●	●	東本町1丁目・東本町2丁目・日の出町・東町・南二日町(伊豆箱根線東側)・大宮町2丁目・川原ヶ谷・雪沢			
南小学校	富田町6-1	●	●	中田町南・南田町・富田町・南二日町(伊豆箱根線西側)			
北小学校	文教町1-4-8	●	●	文教町1丁目・幸町・幸原町			
錦田小学校	谷田966	●	●	小山・中島・小山・谷田・御門・竹倉・玉沢・谷田城の内・東富士見・西富士見・並木・柳郷地・柳郷地市営住宅・市営谷田住宅			
向山小学校	谷田1946	●	●	夏梅木・中・北沢			
山田小学校	川原ヶ谷812	●	●	山田・旭ヶ丘			
坂小学校	市山新田163-2	●	●	台崎・元山中・三ツ谷・笹原・山中・玉沢(奥山)			
徳倉小学校	徳倉4-1-45	●	●	徳倉第1・徳倉第2・徳倉第3・徳倉第4			
沢地小学校	沢地127-1	●	●	富士ビレッジ・沢地・千枚原・光ヶ丘1丁目・富士見台			
北上小学校	徳倉844-1	●	●	萩・徳倉第5・徳倉第6			
佐野小学校	佐野238	●	●	佐野			
中郷小学校	梅名453	●	●	梅名・中島・八反畑・鶴喰			
長伏小学校	長伏226-5	●	●	長伏			
錦田中学校	谷田1505	●	●	押切・桜ヶ丘・愛宕・緑ヶ丘・塚原・阿部野・塚の台・三恵台			
南中学校	富田町6-18	●	●	青木・新谷・平田・藤代町・ウィスティリア三島青木・長伏・松本・安久・御園			
北中学校	文教町2-32-60	●	●	文教町西・加茂川町1区・加茂川町2区・寺町田1丁目・寺町田2丁目・県営寺町田やまがみ団地・かわせみタウン寺町田・マルシオン・マルジュ寺町田			
中郷西中学校	梅名854-1	●	●	松本・安久・御園			
山田中学校	川原ヶ谷842-4	●	●	加茂・小沢・初音台			
三島北高等学校	文教町1-3-18	●	●	文教町2丁目・文教町東岩崎・大宮町3丁目			
三島南高等学校	大場608	●	●	大場(伊豆箱根線東側)・多呂			
清水町地域交流センター	清水町堂庭6-1	●	●	境川西側の地域			
施設・場所名	住所	洪水	土砂災害	施設・場所名	住所	洪水	土砂災害
旭ヶ丘集会所	旭ヶ丘16-34	●	●	東富士見公民館	谷田258-9	●	●
加茂川町1区公民館	加茂川町3941-1	●	●	柳郷地集会所	柳郷地135	●	●
加茂川町2区自治会館	加茂川町18-4	●	●	赤王集会所	大場833-13	●	●
大宮町2丁目公民館	大宮町2-11-10	●	●	多呂公民館	多呂274	●	●
大宮町3丁目集会所	大宮町3-5-31	●	●	北沢公民館	北沢27-1	●	●
寺町田公民館	寺町田101-1	●	●	長伏公民館	長伏619	●	●
加茂集会所	加茂6-2	●	●	松本公民館	松本295-6	●	●
県営北上団地	徳倉1016-3	●	●	安久公民館	安久285-2	●	●
光ヶ丘公民館	光ヶ丘2-19-5	●	●	大場公会堂	大場20	●	●
沢地公民館	沢地280-5	●	●	中島公民館	中島310-2	●	●
萩公民館	萩160-2	●	●	梅名自治会館	梅名230-1	●	●
富士ビレッジ集会所	富士ビレッジ27-8	●	●	富士見台自治会館	富士見台39-2	●	●
うぐいす会館	初音台24-1	●	●	元山中公民館	川原ヶ谷(元山中)1211-1	●	●
押切公民館	谷田天台1336-10	●	●	静岡カントリークラブハウス	宇原原菅4708	●	●
夏梅木公民館	谷田549-5	●	●	徳倉公民館	徳倉650-1	●	●
静岡県総合健康センター	谷田2276	●	●	徳倉2丁目集会所	徳倉2丁目17-17	●	●
坂公民館	三ツ谷新田125	●	●	小山公民館	谷田(小山)107-2	●	●
桜ヶ丘公民館	谷田(五反田)1398-1	●	●	東町公民館	東町10-23	●	●
笹原出荷場	笹原新田275	●	●	南二日町集会所	南二日町21-12	●	●
笹原会館	笹原新田191	●	●	御門公民館	谷田497-1	●	●
山中公民館	山中新田95-2	●	●	中公民館	中84-6	●	●
山田公民館	川原ヶ谷764-1	●	●	八反畑公民館	八反畑35-2	●	●
小山・中島公民館	谷田1240-1	●	●	田町集会所	中田町12-6	●	●
川原ヶ谷公民館	川原ヶ谷85-4	●	●	南田町集会所	南田町5-7	●	●
塚の台集会所	谷田陣場1637-16	●	●	富田町自治会集会所	富田町279-3	●	●
塚原公民館	塚原新田14-1	●	●	青木公民館	青木74-1	●	●