


◆ JR 三島駅南口からの路線バス案内 ① バス会社 ② 南口乗り場番号 ③ 行き先 ④ 下車バス停名 ⑤ バス所用時間等 ★ 眺望地点 ♀ バス停

### 1 末広山 (すえひろやま)

①富士急バス ②2 ③「ビューティタウン行き」④「末広山公園」⑤約20分、下車徒歩すぐ


末広山は、三島市北部の高台に位置し、箱根西麓から田方平野、駿河湾そして富士山を見渡すことができる、眺望の素晴らしいを訪れる人は後を絶ちません。昭和39年(1964)頃までは草競馬も催されるなど、古くから地域住民の憩いの場として、親しまれています。



### 2 山中城跡 (やまなかじょうあと)

①沼津登山東海バス ②5 ③「元箱根港行き」④「山中城跡」⑤約25分、下車徒歩8分


山中城は、永禄年間(1560年)小田原城を守る城として北条氏康により築城されました。駿河湾を一望におさめ、田方平野にある葦山城までも眺められた山城でしたが、天正18年(1590)、豊臣秀吉の大軍の前に、わずか半日で落城したといわれています。昭和9年(1934)に国の指定史跡となり、昭和56年(1981)から城跡公園として開放されています。



### 3 施行平 (せぎょうだいら)

①沼津登山東海バス ②5 ③「元箱根港行き」④「接待茶屋」⑤約30分、下車徒歩5分


国道1号「接待茶屋」バス停から旧街道に入り、右へ登ると東山魁夷の箱根八里記念碑がありますが、この辺りは施行平といわれ、古来より遠望の地として人々が訪れる風光明媚な場所です。この一帯はハコネザサが群生し、戦前は採草地利用されていました。現在は植栽が進められ、展望を楽しみながらくつろげる空間が広がっています。



### 4 中郷温水池 (なかざとおんすいち)

①沼津登山東海バス ②4 ③「新城橋行き」④「富田町」⑤約10分、下車徒歩3分


温水池は、稲作用水として利用するために湧水を温める池として、昭和28年(1953)に国、県の事業として建設されました。平成10年(1998)再整備され、気持ちの良い散歩コースとなっています。また、南端は逆さ富士が映る絶好の撮影ポイントとして知られています。



### 5 向山古墳群 (むかひやまこふんぐん)

①沼津登山東海バス ②5 ③「夏梅木・遺伝研坂下行き」④「学校前」⑤約20分、下車徒歩10分


向山古墳群は昭和50年(1975)、向山小学校建設中に発見され、鉄剣、鉄刀、鉄鏃が出土しました。5～6世紀の古墳時代中期後半と考えられ、その規模から田方平野北部を支配していた首長の存在がうかがえます。また、前方後円墳を有していることから、大和朝廷との関係を知る上で重要な古墳群であるといえます。



### 6 新町橋 (しんまちばし)

①沼津登山東海バス ②5 ③「元箱根港行き」④「新町橋」⑤約7分、下車徒歩1分


新町橋は、現在は、近代的な橋となっていますが、江戸時代には東海道五十三次の11番目の宿場町「三島宿」の東の入り口でした。ここは富士山がよく見える場所で、浮世絵師の安藤広重も新町橋からみた雪景色の富士山を「東海道五十三次三島狂歌入り佐野喜版」に描いています。



### 7 新城橋 (しんじょうばし)

①沼津登山東海バス ②4 ③「新城橋行き」④「新城橋」⑤約30分、下車徒歩すぐ


新城橋は、狩野川にかかる全長230m、幅6mの橋で、三島市の最南端に位置しています。この場所は、江戸時代には、伊豆の国を結ぶ交通の要所となっていたほか、駿河の国等へ向かう渡し船の乗り場もあったそうです。



### 8 坂公民館 (さかこうみんかん)

①沼津登山東海バス ②5 ③「元箱根港行き」④「坂小学校前」⑤約16分、下車徒歩2分


坂公民館は、箱根旧街道沿いにあり、北側には、富士山の眺望、西側には駿河湾の眺望が楽しめる場所にもなっています。毎年12月に開催されている「箱根大根まつり」の時期には、周辺のダイコン畑で、多くのダイコン干しが見られるため、この景観が冬の富士山眺望をいっそう引き立てる要素になっています。



### 9 初音ヶ原 (錦田一里塚下) (はつねがはら)

①沼津登山東海バス ②5 ③「元箱根港行き」④「初音入口」⑤約11分、下車徒歩2分


初音ヶ原は、箱根旧街道の松並木北側あたりの名称ですが、初音の名は、源頼朝が蛭ヶ小島に配流されていたとき、この高原で鶯の初音を聞いたので、名前が付いたといわれています。この初音ヶ原を通る箱根旧街道沿いには、有名な錦田一里塚があり、その下の小さな広場から晴天の日には、素晴らしい富士山を眺めることができます。



### 10 東壺町田 (ひがしいっちょうだ) みどり野公園付近

①富士急バス ②3 ③「光が丘経由沢地行き」④「1丁目」⑤約10分、下車徒歩30秒

この場所は、小高い丘の上の住宅地内にある「東壺町田みどり野公園」付近で、愛鷹山と富士山が裾野部分から眺望でき、その前面には徳倉の住宅地や鎮守の森などを眺めることができます。ここには駐車場はありませんが、バス停が付近にありますので、付近にお住まいの方以外でも訪れることができます。



# 三島市眺望地点

## ガイドブック

三島市は、都市景観条例に基づき市内10地点を眺望地点に指定しています。

このガイドブックは、皆様にその地点を知っていただくために、都市景観アドバイザーの協力で作成したものです。

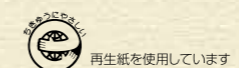
◆ 東京駅から東海道新幹線「こだま」で約1時間、名古屋から2時間



発行 / 三島市都市計画課

TEL 055-983-2631

平成20年3月発行



三島市

# 三島市眺望地点 市内位置図

※詳細な位置図については、都市計画課（☎055-983-2631）  
にお問い合わせください。（番号は指定順です）

## 指定の考え方

- ①市街地から富士山の眺望や箱根の山並み景観が得られる地点。
  - ②箱根西麓から市街地や駿河湾のパノラマ景観が得られる地点。
- ※各眺望地点には表示板が設置してあります。

### 1 末広山



末広山の眺望地点表示

### 10 東壺町田みどり野公園付近



東壺町田みどり野公園  
付近の眺望地点表示

### 4 中郷温水池



中郷温水池の眺望地点表示



### 3 施行平



施行平の眺望地点表示



### 2 山中城跡



山中城跡の眺望地点表示



### 8 坂公民館



坂公民館の眺望地点表示



### 9 初音ヶ原



初音ヶ原の眺望地点表示



### 7 新城橋



新城橋の眺望地点表示



### 6 新町橋



向山古墳群の眺望地点表示



### 5 向山古墳群



向山古墳群の眺望地点表示

