

# 向山古墳群公園

むかひやまこふんぐんこうえん

遊べる！  
学べる！  
見渡せる！



三島市教育委員会

## アクセス

所在地(指定地番)  
静岡県三島市谷田  
688番33

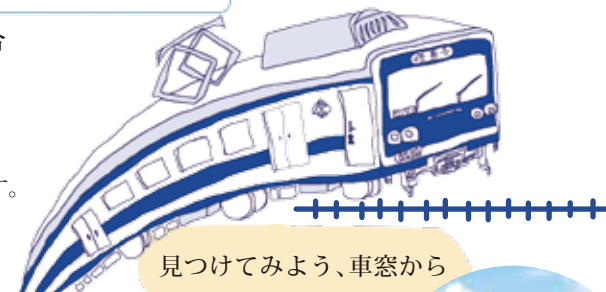


## ■公共機関をご利用の場合



## ■自家用車をご利用の場合

- ・三島駅から約15分
- ・東駿河湾環状道路  
三島玉沢I.Cから約10分
- ・カーナビ検索は  
【向山小学校】が便利です。  
住所: 三島市谷田1946



## 向山古墳群と 周辺の古墳



## 見つけてみよう、車窓から

伊豆箱根鉄道駿豆線  
の車窓から16号墳を  
見ることができます



ヒントは2つ♪

- \* ふつかまち だいば の間で  
川の上を通過するあたりです
- \* こんもりとしたかたちをしています

## 向山古墳群関連図書

- 三島市埋蔵文化財発掘調査報告  
I, II, V, VI, VII, XI, XIII, 補助事業版1号  
発行年: 平成4年～平成27年
- 三島市郷土資料館 開館35周年記念  
企画展『発掘された日本列島2006地域展  
—東駿河伊豆の古墳と横穴墓—』  
発行年月日: 平成18年8月15日

## リーフレット

### 『史跡向山古墳群公園』

発行年月日: 平成29年9月29日  
編集・発行  
三島市教育委員会 郷土文化財室  
〒411-0035  
静岡県三島市大宮町一丁目8番38号  
TEL: 055-983-2672  
FAX: 055-983-0870  
E-mail: bunkazai@city.mishima.shizuoka.jp

## 真っ平らなのに古墳?! 15号墳



開墾などで墳丘は削られていましたが、溝が見つかり、古墳の存在が明らかになりました。ほかの古墳でも、長い年月の間に盛り土が削られたり、姿が見えなくなってしまうものも、少なくありません。調査をして、はじめて古墳だと分かることもあります。

## 支配地を見渡す 14号墳



周りの古墳と比べて大きすぎたために、古墳かどうか疑われましたが、調査の結果、大型円墳であることが判明しました。墳頂中央付近から、木棺直葬の埋葬施設が見つかり、現在は、それを石で表示してあります。

古墳の上から、かつて豪族が見たであろう支配地を思い描きながら、市街地や富士山の景色をお楽しみ下さい。



## 向山古墳群 公園まっぷ



C地区

16号墳は公園外

B地区では古墳の小径を散策できます。

## 用語解説



ひそうしゃ  
■被葬者……埋葬されている人

もつかんじきそう  
■木棺直葬…舟型に木をくり抜いたり、板材を箱型に組み合わせたりして作った棺を、古墳に安置する埋葬方法


■ヤマト王権…古墳時代に、畿内地方を中心に最大の勢力を持っていた王権

## 公園のあゆみ

昭和50年	向山小学校建設中に古墳2基発見
昭和57年	調査中に新たに12基発見
～平成8年	
平成11年	静岡県指定史跡に指定
平成13年	発掘調査中に15号墳を発見
平成16年	16号墳の確認調査実施
平成22年～	公園整備の実施
平成25年	公園開園
平成28年	16号墳が県指定史跡に追加指定



## 被葬者、実はすごい人? 16号墳



木棺直葬や粘土槨など埋葬施設は様々ある中で、最も位の高い造りとされる石槨が、16号墳で発見されました。16号墳の形が、ヤマト王権で造られていた前方後円墳と同じ造りをしていることから、ヤマト王権の勢力がこの地まで及んでいたことがうかがわれる、古代ロマン広がる古墳です。





### 木棺と被葬者はどこ？ 3号墳



3号墳は、調査の結果、もとは円墳で、のちに前方後円墳に造り変えられた面白い古墳であることが分かりました。

写真(左)は、3号墳の発掘調査時の木棺直葬の跡です。金属製の副葬品は残っていましたが、木棺も被葬者も、見当たりませんでした。日本の土壌は酸性が強く、木も骨も土に溶けてしまうのです。

### 出土遺物は語る 5号墳



5号墳は、墳丘から生えていた木が根から倒れたことで半壊していました。埋葬施設も見つからなかったため、築造された年代の特定は難しいと思われましたが、出土遺物から500年代前半頃に造られたのであろうと推定できました。このように出土遺物から、築造年代が推定できることも、古墳の魅力のひとつです。

### 副葬品、常設展示中!

郷土資料館(楽寿園内)にて出土した副葬品類は常設展示されています。



公園に行く前、行った後に、郷土資料館で古墳時代を学ぶことも、おすすめです!



調査時の1号墳の様子と出土した副葬品

\* 埋葬施設から発見されたものを副葬品、それ以外を出土遺物と言います。

### 古墳データ一覧表

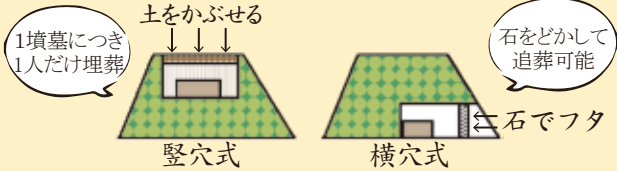
	消滅	墳形	規模(約m)	高さ(約m)	埋葬施設	副葬品・出土遺物	時期		墳形	規模(約m)	高さ(約m)	埋葬施設	副葬品・出土遺物	時期	
	1号墳	円形	22	2.4	木棺直葬	剣・大刀・銚・鏃・土師器片	400年代中頃	B地区	9号墳	D形	13	0.5			500年代前後
	2号墳	円形	17		木棺直葬	大刀・小刀・鏃(やじり)	400年代中頃		10号墳	楕円形	19×13	2.4		土師器片	500年代前後
	3号墳	前方後円形	21.6×11.7	2.1	木棺直葬	大刀・土師器坏・高杯・甕	500年代前半		11号墳	楕円形	15.3	2.2			400年代後半
A地区	4号墳	円形	10×11.5	1.8				C地区	12号墳	円形	14.6×13.2	3.1		坏・土師器甕・刀子	500年代後半
	5号墳	円形	14.4	2.4	粘土槨?	提瓶・刀子・鏃	500年代前半		13号墳	円形	15.1	2.1	木棺直葬	壺・甕	500年代中頃
	6号墳	円形	17.3	0.8			500年代前後		14号墳	円形	28×25	3.5	木棺直葬	土師器壺・提瓶・甕	300年代中頃
B地区	7号墳	円形	18	2.4				15号墳	円形	14×14.6			土師器杯	500年代前半	
	8号墳	楕円形	14	1.2		甕	500年代前後	外	16号墳	前方後円形	68.2×40.7		竪穴式石槨	土師器壺	200年代中頃

\* 番号は、発見された順番 \* 1・2号墳は、向山小学校建設とともに消滅

**古墳**とは、むかし、その地を支配していた王(首長)や豪族のお墓です。  
200年中頃~700年初め頃に、全国各地で造られていました。

その1\*<sup>たてあなしき</sup> 竪穴式の古墳だけ

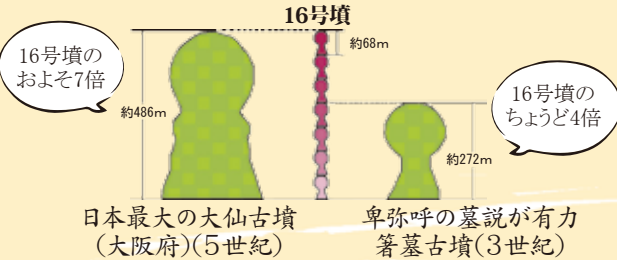
全国的に古墳が造られはじめた頃の埋葬方法は竪穴式です。徐々に横穴式になっていくのですが、向山古墳群の古墳は、すべて竪穴式です。



向山古墳群の主な特徴

その2\* 前方後円墳が2基

向山古墳群には、前方後円墳が、古墳群の最初と最後に2基あります。小型ではありますが、16号墳は箸墓古墳(奈良県)をモデルにし、3号墳は16号墳をモデルにし、それぞれ造られた可能性があります。



ここは  
古代と対話できる丘  
没してもなお  
支配地を見渡す豪族が眠る  
それが誰なのか  
いつからあるのか…  
不確かというところは  
そこに想像が許されるということ  
…もしかしたらここは  
古代史の大きな謎を解く  
ひとつのピースかもしれない  
墳丘の上に立ち  
古代に思いを馳せてみる



古墳学習エリア

A地区



前方後円墳と円墳の形を実感できるよう復元整備しました。古墳の上からそれぞれの形を学べます。

古墳保存エリア

B地区



散策路などの設備を最小限にとどめたことで、復元前の古墳そのままの形を見ることができます。

歴史・集いエリア

C地区



走り回って転んでも芝生なので安心！ピクニックに最適な広々エリアです。あずまや・トイレが設置されています。大型円墳から周辺景色が一望できます。

新発見エリア

16号墳(公園外)



16号墳は、なんとヤマト王権との強い結びつきを示す造りで、大王系列の人が眠っているのでは!と注目されています。この発見により、16号墳以外の古墳の被葬者は、在地系首長であろうと考えられています。