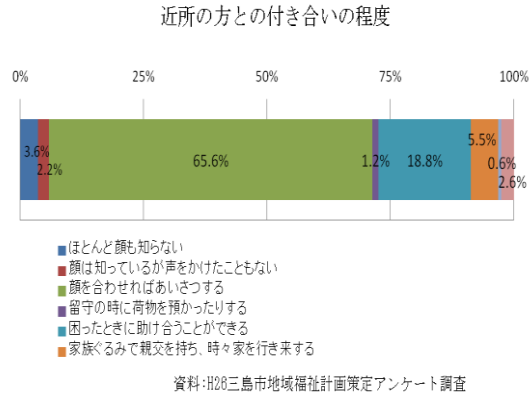
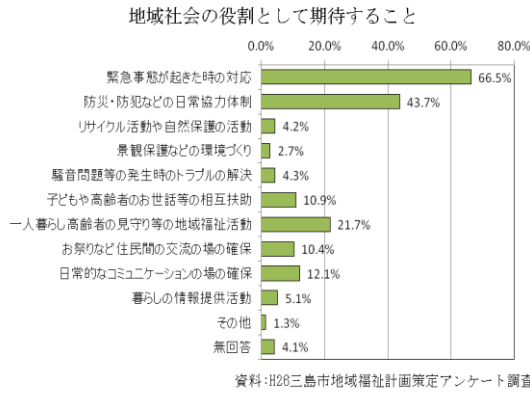
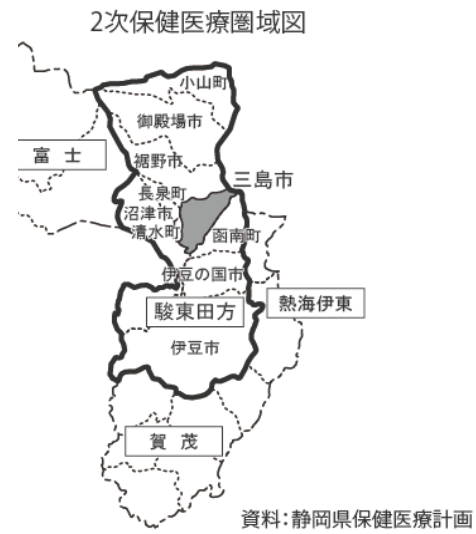
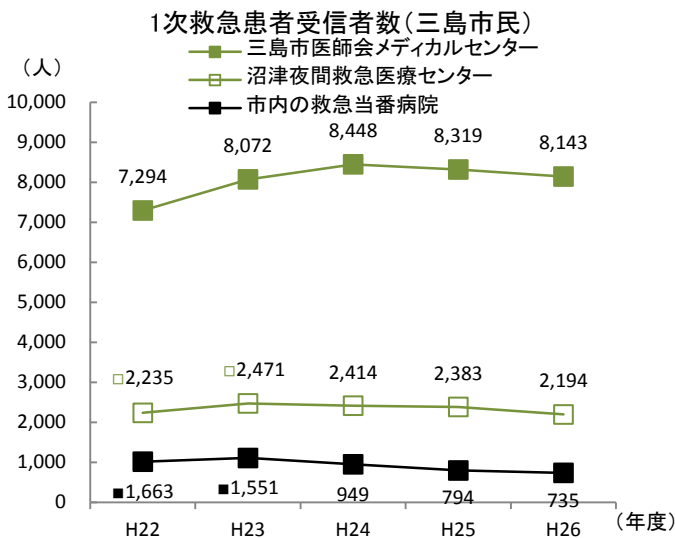


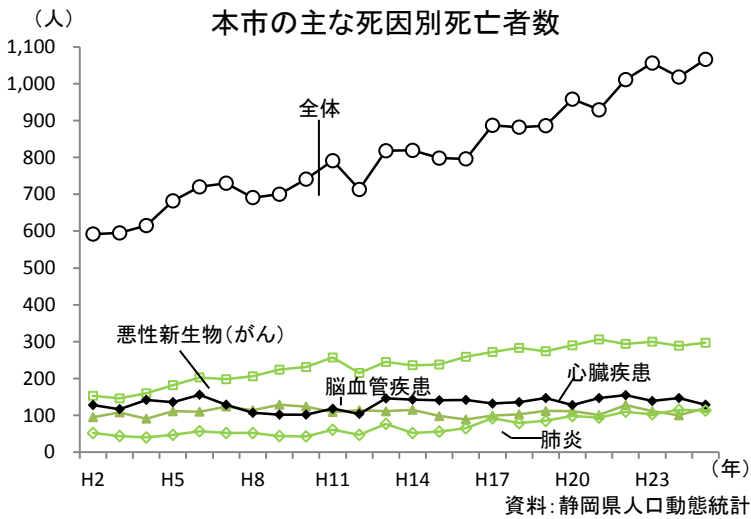
<1 地域福祉>



<2 地域医療>

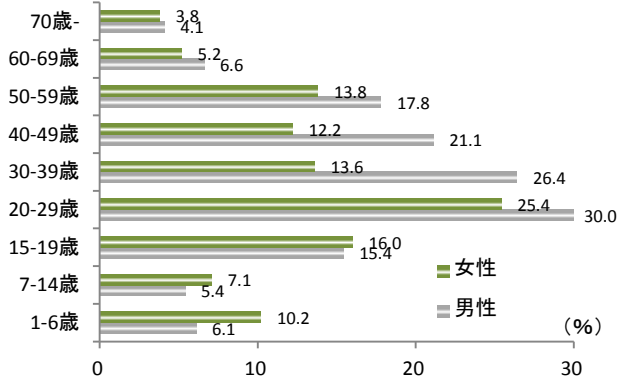


<3 健康>



<4 食育>

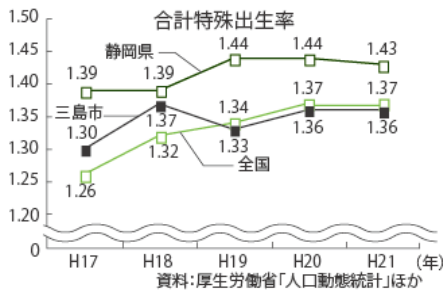
平成25年度朝食欠食率(1歳以上)



※欠食とは、食事をしなかった場合、菓子、果物、乳製品、嗜好飲料などの食品のみを食べた場合などをいう。

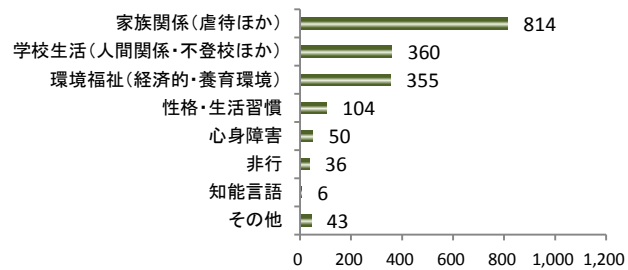
資料：厚生労働省「国民健康・栄養調査」

<5 子育て>



資料：厚生労働省「人口動態統計」ほか

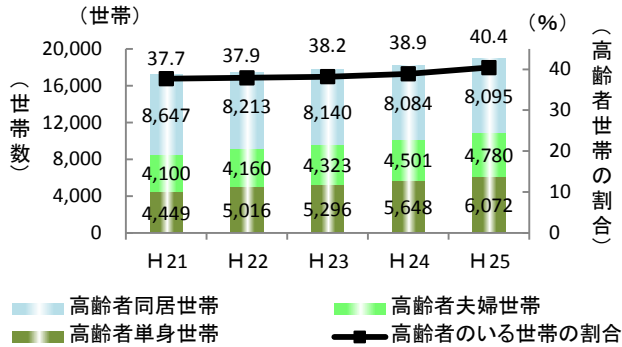
家庭児童相談室の相談状況(平成26年度)



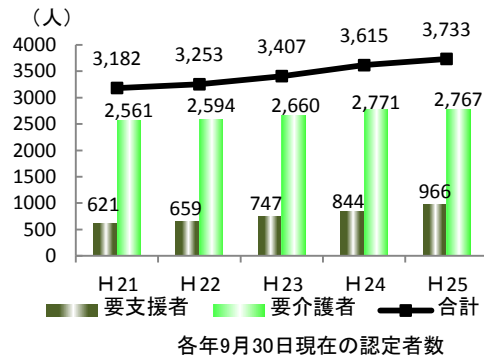
資料：家庭児童相談室(子育て支援課) (件)

<6 高齢者福祉>

高齢者世帯の状況



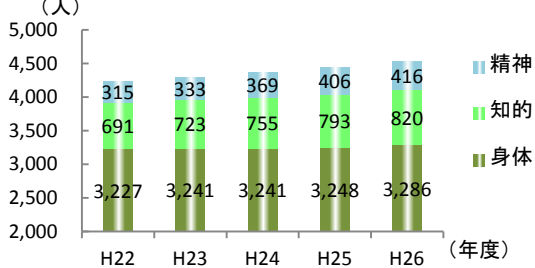
要支援・要介護の認定状況



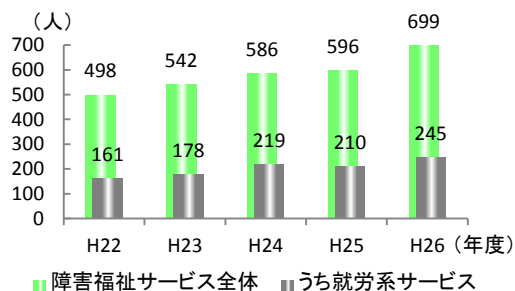
各年9月30日現在の認定者数

<7 障害者福祉>

障害者手帳所持者数

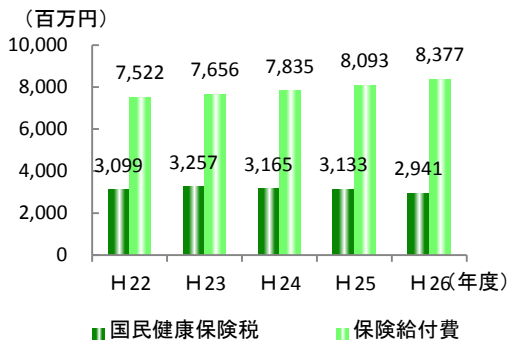


障害福祉サービスの支給決定者数

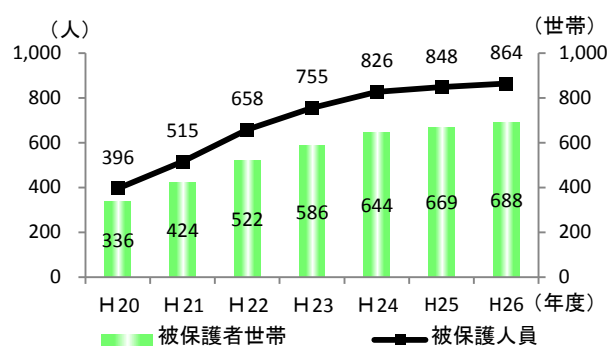


<8 国保・年金>

国民健康保険税と保険給付費



生活保護の被保護者世帯数と人員 (月平均)



<9 危機管理>

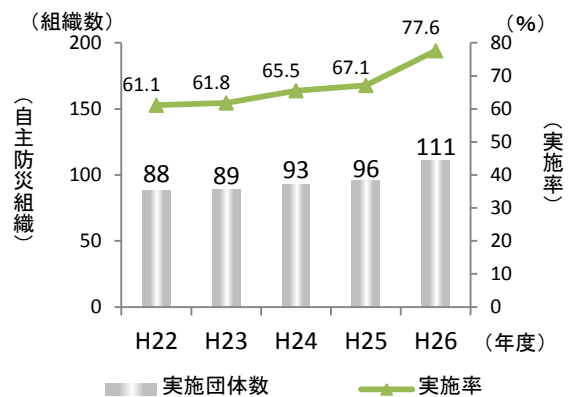
南海トラフ巨大地震(東側ケース)の避難者数口

	発災 1日後		発災 1週間後		発災 1ヶ月後				
	避難者数		避難者数		避難者数				
	避難所	避難所外※	避難所	避難所外	避難所	避難所外			
(人)	2,076	1,246	831	16,366	8,183	8,183	2,076	623	1,454

※避難所外: 避難所以外の場所での避難者数

資料: 静岡県第4次被害想定

自主防災組織の防災訓練実施状況



<10 地震・水害対策>

南海トラフ巨大地震(東側ケース)の地震動

	推定震度	7	6強	6弱	5強	5弱	合計
		面積(km ²)	割合(%)				
三島市	面積(km ²)	0	0	54.6	6.8	0	61.4
	割合(%)	0	0	88.9	11.1	0	100
静岡県	面積(km ²)	658.6	1952.4	3510.3	1509.9	84.8	7716
	割合(%)	8.5	25.3	45.5	19.6	1.1	100

資料: 静岡県第4次被害想定

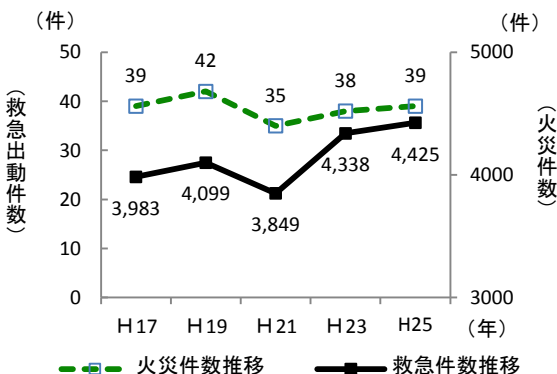
河川別の流路延長と市内延長

水系	河川名	流路延長(m)		市内延長(m)
		国・県管理	市管理	
1級河川狩野川	大場川	17,650	0	17,650
"	御殿川	4,000	1,210	5,210
"	三島山田川	2,300	2,300	4,600
"	沢地川	2,800	1,000	3,800
"	境川	6,100	2,620	8,720
"	夏梅木川	1,600	4,600	6,200
"	函南観音川	1,080	1,100	2,180
"	徳倉宮川	900	1,100	2,000
準用河川	松毛川	1,350	2,900	4,250
主な普通河川	湍兵衛川	0	1,500	1,500
"	桜川	0	4,150	4,150

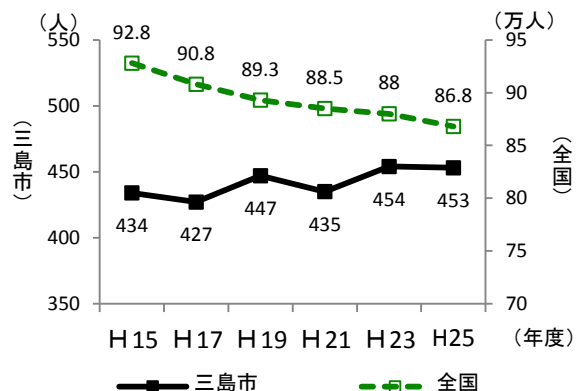
平成24年3月31日現在

<11 消防・救急>

火災・救急出動件数



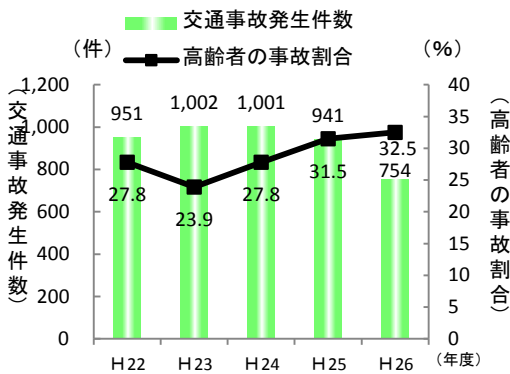
消防団員数



各年度4月1日現在

<12 交通安全>

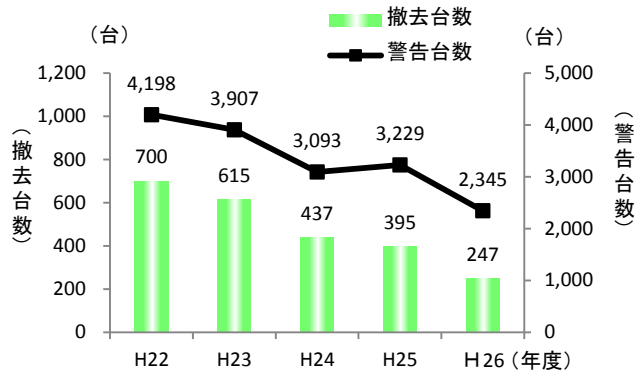
市内の交通事故(人身事故)発生状況



	H22	H23	H24	H25	H26
負傷者(人)	1,207	1,261	1,266	1,224	962
死者(人)	6	4	2	1	3

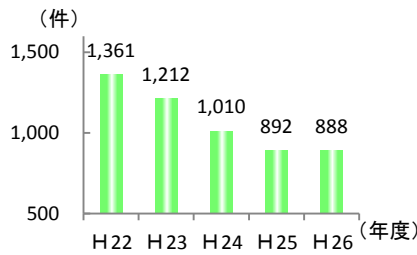
高齢者の事故割合: 高齢者(65歳以上)が関係した人身事故の割合
資料: 三島警察署(交通事故統計)

自転車等放置禁止区域における警告台数・撤去台数



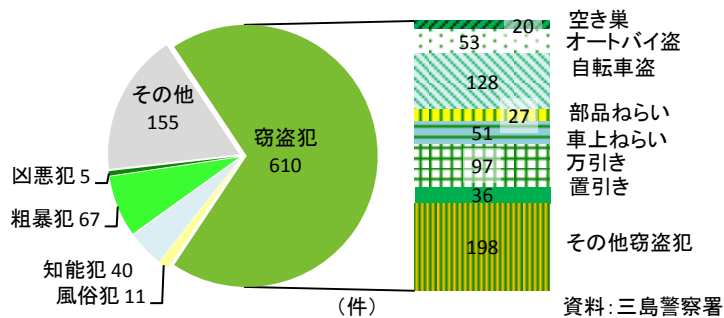
<13 防犯>

三島市内における刑法犯認知件数



資料: 三島警察署

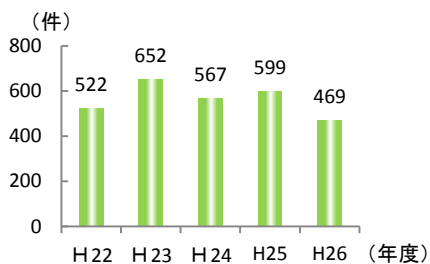
三島市内における罪種別刑法犯認知件数



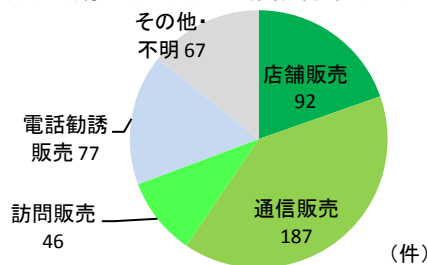
資料: 三島警察署

<14 消費生活>

消費生活の相談件数(市民相談室)

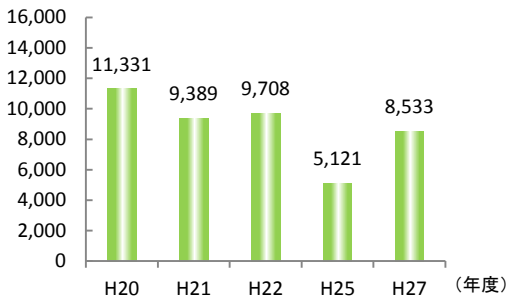


販売(購入)方法別の相談件数(平成26年度)



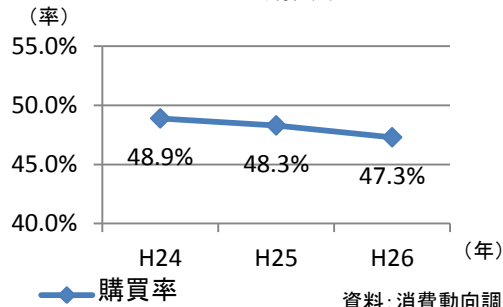
<15 商業・商店街>

(人) 大通り商店街の歩行者数



・調査地点：大中島2地点、小中島3地点、中央町2地点
 ・H25年調査時の天候は雨天

地元購買率



資料：消費動向調査

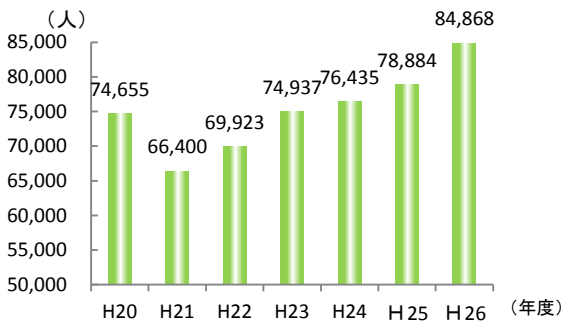
(億円)

年	事業所数	年間商品販売額
H24	690	748

資料：経済センサス活動調査

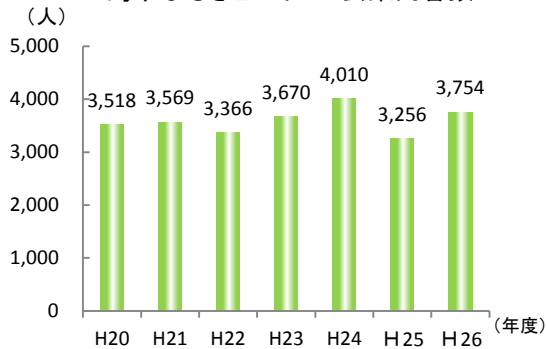
<16 観光>

観光案内所来訪者数



資料：三島市観光協会

三島市ふるさとガイドの会案内客数

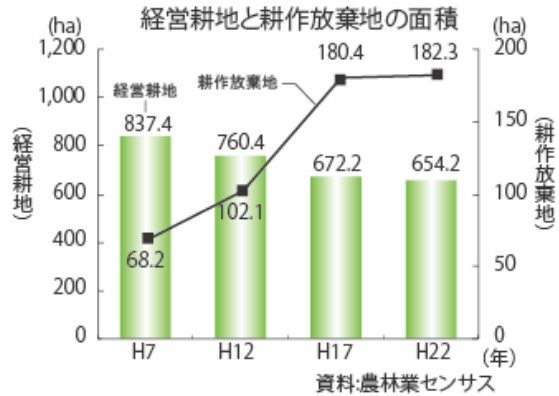
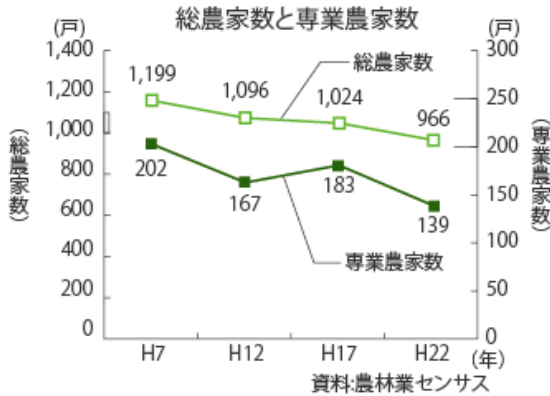


資料：三島市ふるさとガイドの会

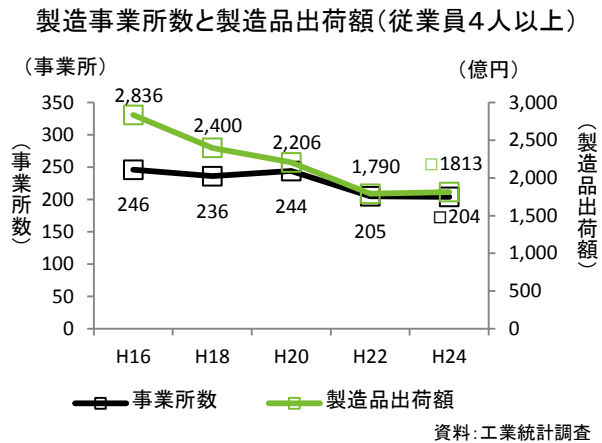
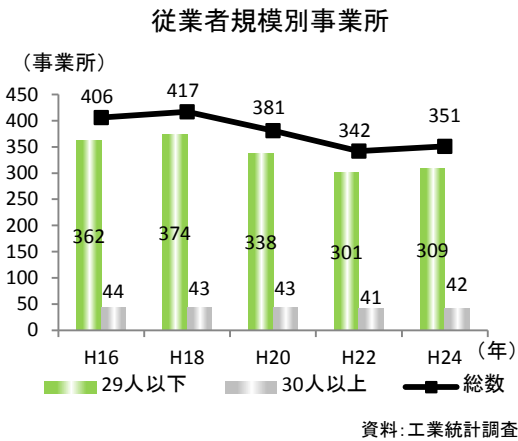
<17 特産品>

No	品名	No	品名	No	品名
1	一口羊羹	18	古今伝授と三島千旬	35	三嶋柄
2	きやろつ娘	19	三島梅花藻	36	まんぷく芋どらやき
3	三島産三島茶碗	20	箱根山麓豚	37	箱根西麓三島野菜 にんじンドレッシング
4	手作り硝子 みしま風鈴	21	三島山竹の粘漬	38	箱根西麓三島野菜 箱根一本大根(浅漬)
5	現代版・三嶋暦	22	箱根西麓牛	39	三島にんじんペースト
6	せせらぎ三嶋湧水	23	三島馬鈴薯	40	みしまコロッケぱん
7	みしまコロッケ	24	三島甘藷	41	三島ぎょうざ
8	静岡県無形民俗文化財指定「三嶋囃子」	25	三島大根	42	三島宿 ぶたのみそ仕込み弁当
9	農兵節	26	三島セルリー	43	みしまマンゴー
10	福太郎	27	三島人参	44	ギュッとまるごと人参ジュース
11	源兵衛川	28	箱根三島ポーク	45	みしまフルーティキャロット
12	三島焼酎 チットラツツ	29	日の出卵	46	三島トマト
13	三島うなぎ	30	三島七草	47	みしま絵巻
14	うな飯パーガー	31	三島プロッコリー	48	カワセミクッキー
15	カメヤ食品の農兵漬	32	三ツ谷白菜	49	みしま甘藷クッキー
16	山本食品のわさび漬	33	みしまジェラート(いちごおさつ・かぼちゃ・ふるべリー)	50	けさたま
17	山本食品の農兵漬	34	三島の雲助カレー	51	三島わさび

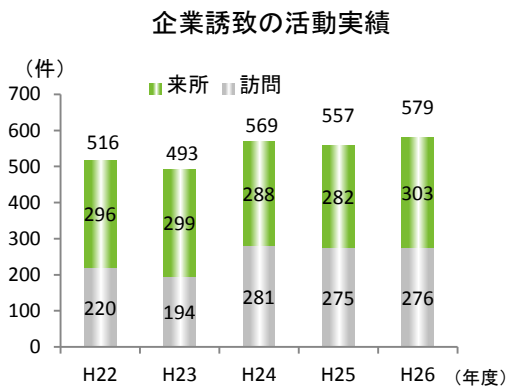
<18 農業>



<19 工業・新産業>

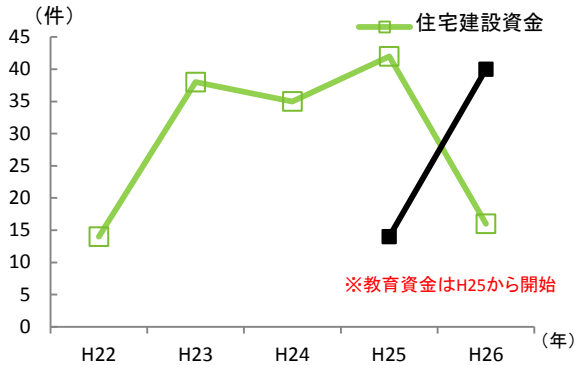


<20 企業誘致>

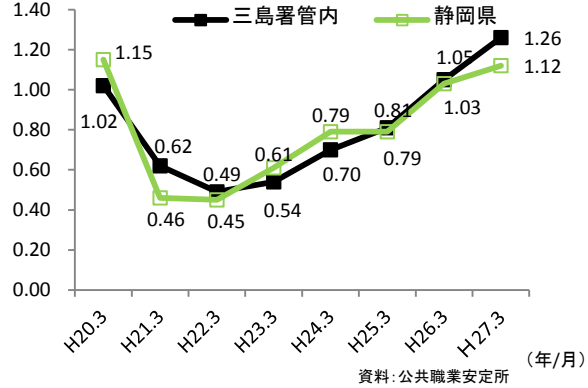


<21 経営・勤労者支援>

勤労者住宅建設資金と教育資金の**新規利子補給**件数



有効求人倍率



<22 土地利用>

(単位: ha)

区分	自然的土地利用の合計		都市的土地利用の合計		合計	
	面積	割合	面積	割合	面積	割合
市街化区域	138.0	10.3% (3.6%)	1,207.7	89.7% (50.1%)	1,345.7	100% (21.7%)
市街化調整区域	3,664.6	75.3% (96.4%)	1,202.7	24.7% (49.9%)	4,867.3	100% (78.3%)
合計	3,802.6	(100%)	2,410.4	(100%)	6,213.0 ※	(100%)

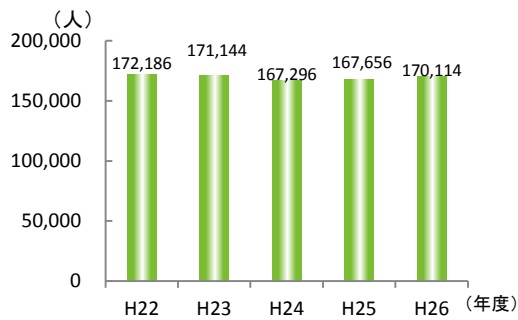
- ・自然的土地利用: 田・畑・山林・水面・自然地(河川敷等非可住地)など
- ・都市的土地利用: 住宅用地、商業用地、工業用地、公共・公益施設用地、道路用地、交通施設用地、その他
- ・調査年月: 平成23年8月

資料: 東駿河湾広域都市計画基礎調査

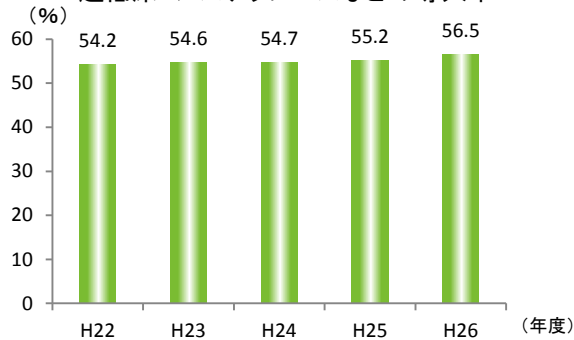
※「平成26年全国都道府県市区町村別面積調」(国土地理院)により、三島市の面積は6,202.0haとなっています。

<25 公共交通>

コミュニティバス利用者数

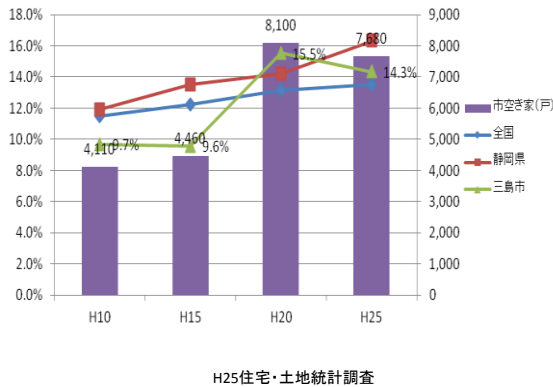


超低床ノンステップバスなどの導入率

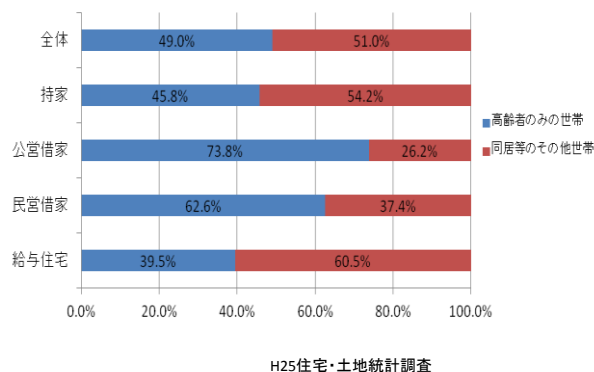


<26 住環境>

空き家戸数・空き家率の推移

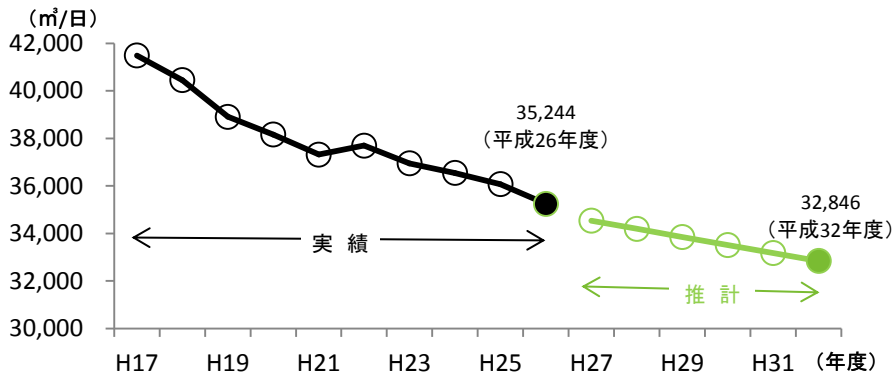


高齢者のいる世帯の状況

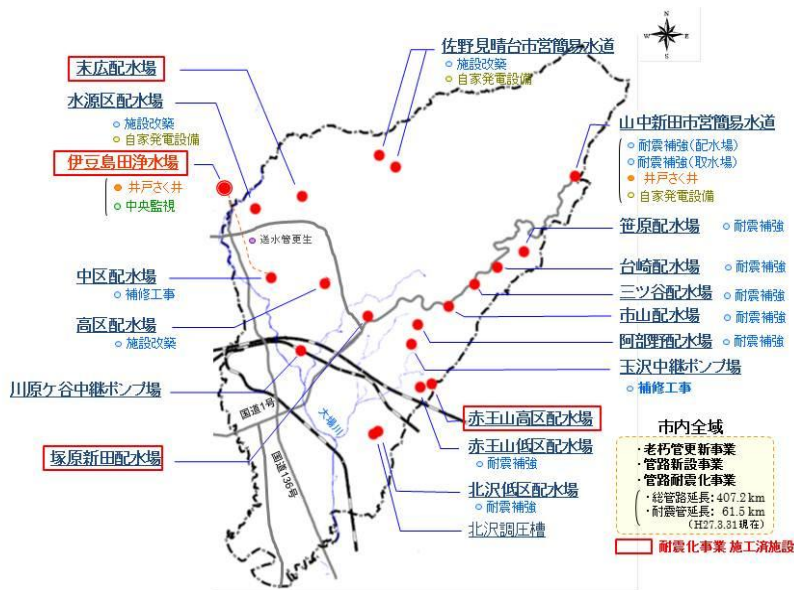


<27 上水道>

有収水量※の推計



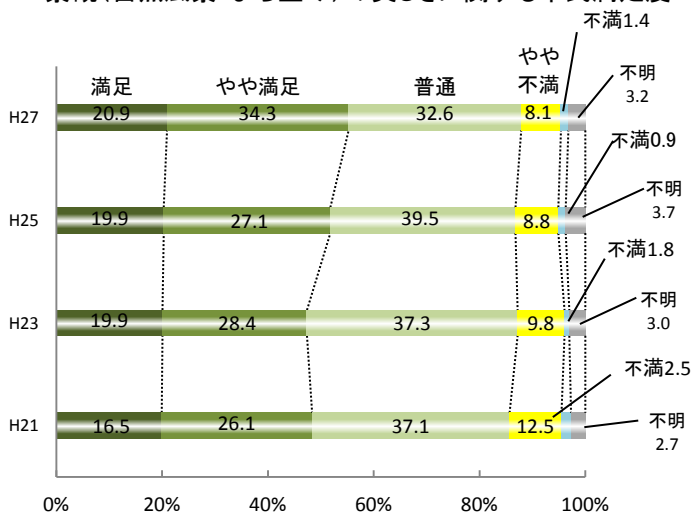
～水道ビジョンによるシミュレーション～ 【施設整備計画平面図】



<28 景観>

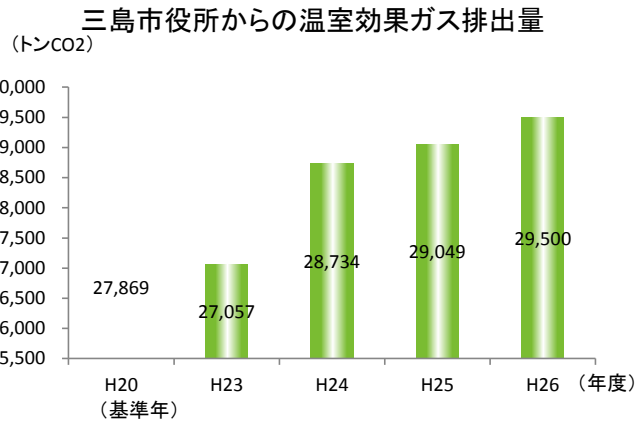
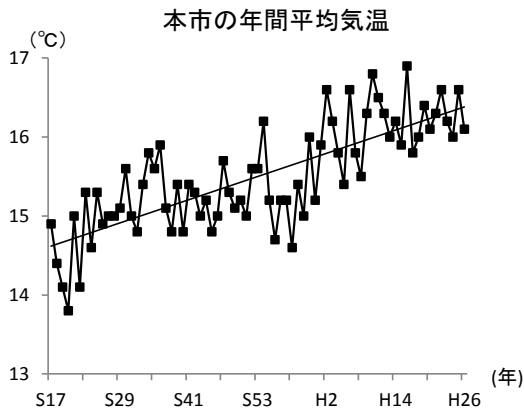
景観条例に基づく指定

景観(自然風景・まち並み)の美しさに関する市民満足度

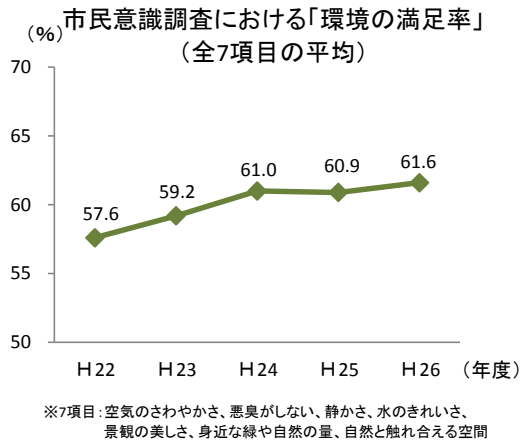
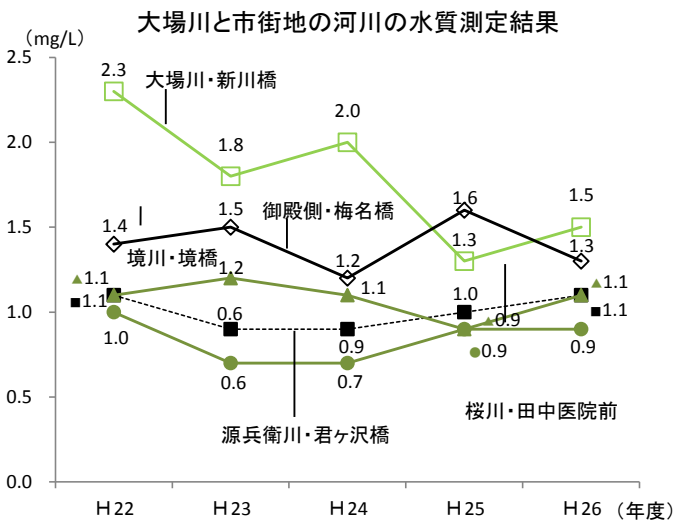


景観重点整備地区 (4地区)	源兵衛川「いずみ橋～広瀬橋」地区、白滝公園・桜川地区、大通り地区、芝町通り地区、蓮沼川(宮さんの川)地区
景観重要建築物 (2件)	高橋綿店(中央町)、カワツネ(中央町)
眺望地点 (13地点)	末広山、施行平、山中城跡、中郷温水池、向山古墳群、新城橋、新町橋、坂公民館、初音ヶ原(錦田一里塚下)、東巻町田みどりの公園付近、茶臼山、佐野見晴台片平山公園、三島青果市場

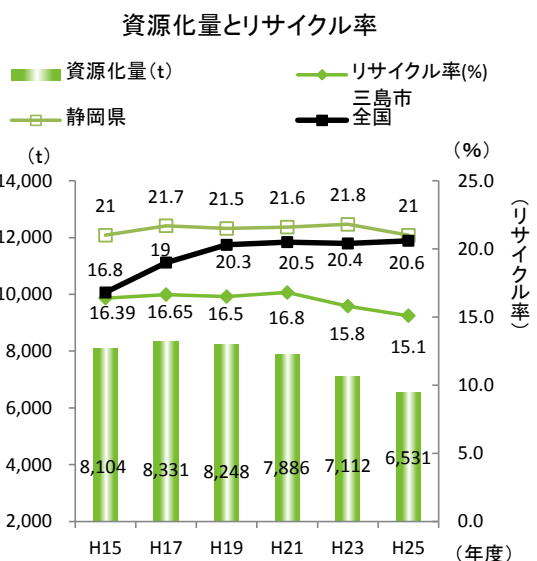
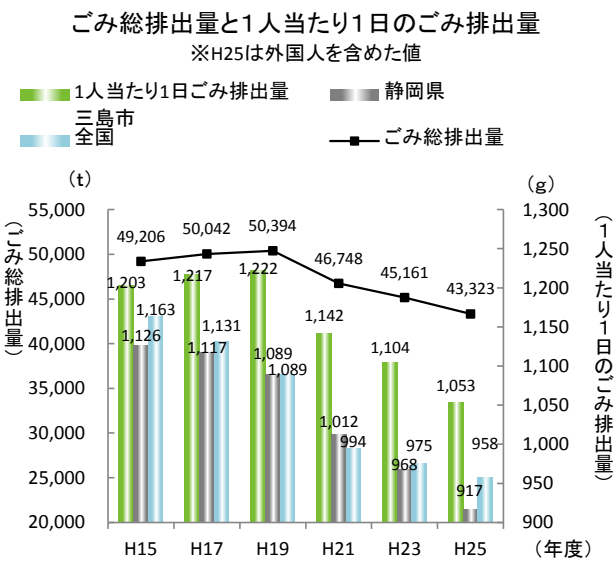
<29 地球環境>



<30 生活環境・自然環境>



<31 ごみ・リサイクル>



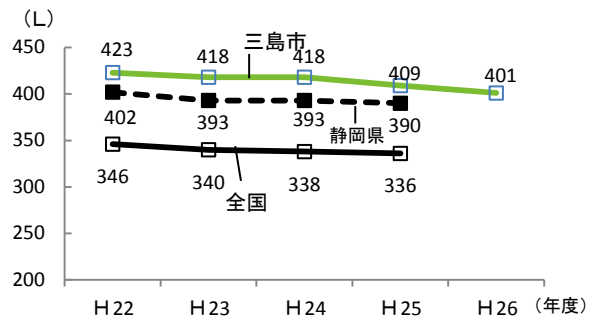
<32 森林・水資源>

本市の森林と間伐の実施状況

区分	面積(ha)	備考
林野面積	2,379	
天然林	734	31%
人工林	1,645	69%
私有林(旧県有林)	182	
私有林	1,443	
市有林	20	
小計	1,645	
うち市間伐実施済延面積	1,269	

・「林野面積」に森林整備区域外を含む
 ・人工林の間伐は、各箇所2回以上の実施が必要。
 (平成27年4月1日現在)

一人当たり1日平均水道使用量



資料:水道統計、静岡県の水道の現状

<33 緑・水辺空間>

都市公園等面積の現況

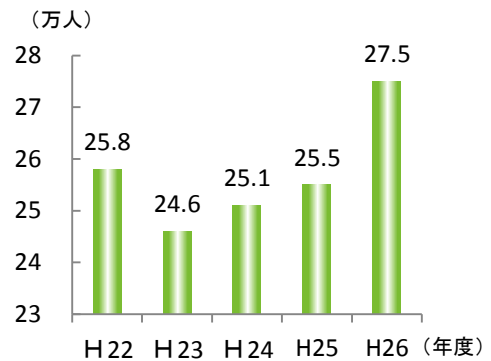
都市名	三島市	沼津市	熱海市	富士宮市
都市公園等面積	447,833	1,516,473	1,589,100	970,354
1人当たり面積	4.0	7.4	40.8	7.2

都市名	伊東市	富士市	御殿場市	下田市
都市公園等面積	613,324	3,028,300	510,385	966,158
1人当たり面積	8.4	11.7	5.7	40.1

都市名	裾野市	伊豆市	伊豆の国市	静岡県
都市公園等面積	221,221	27,930	587,304	33,832,963
1人当たり面積	4.1	0.8	11.7	8.9

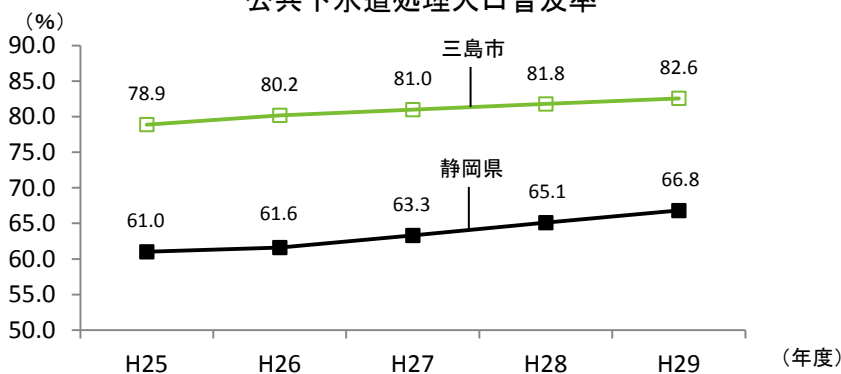
都市公園等:都市計画区域内において市、国、県、公団などが設置している公園
 平成26年度市町の指標(静岡県)

楽寿園入園者数



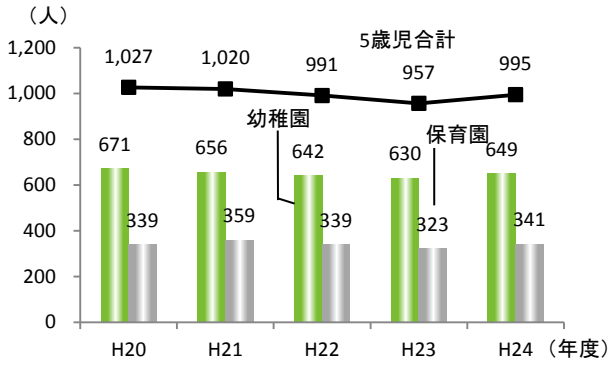
<34 生活排水>

公共下水道処理人口普及率

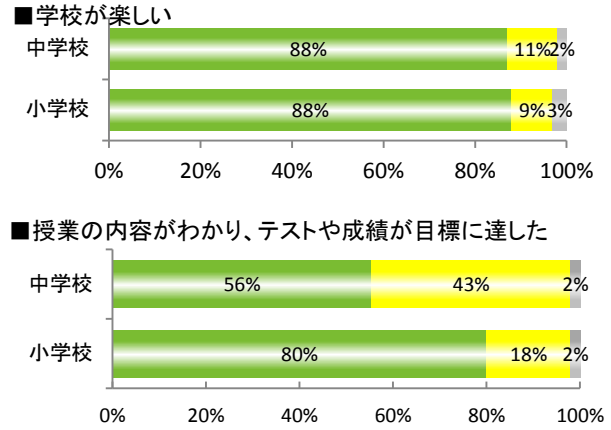


<35 幼児教育・小中学校教育>

市内の幼児人口(5歳児)

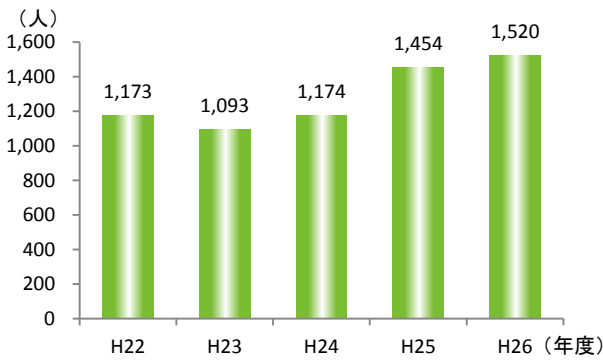


学校評価(H26)の結果

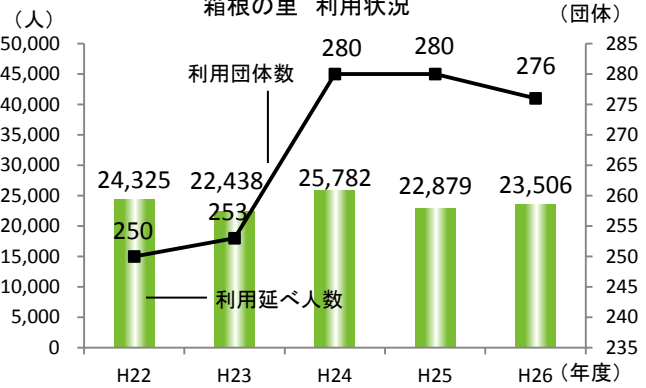


<36 青少年>

小中学生・高校生対象事業参加者数(延べ人数)

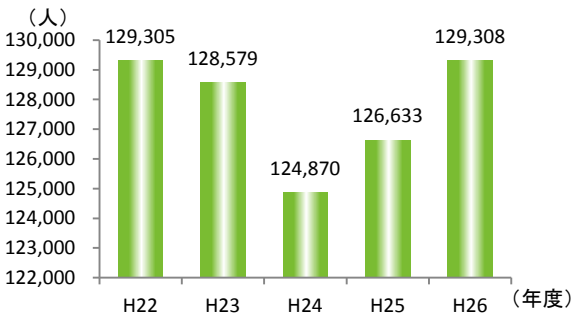


箱根の里 利用状況

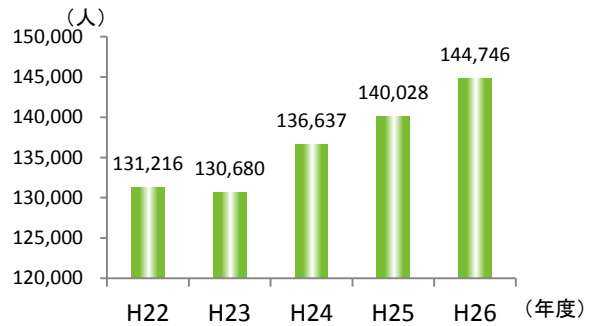


<37 生涯学習>

生涯学習センター学習施設利用者数

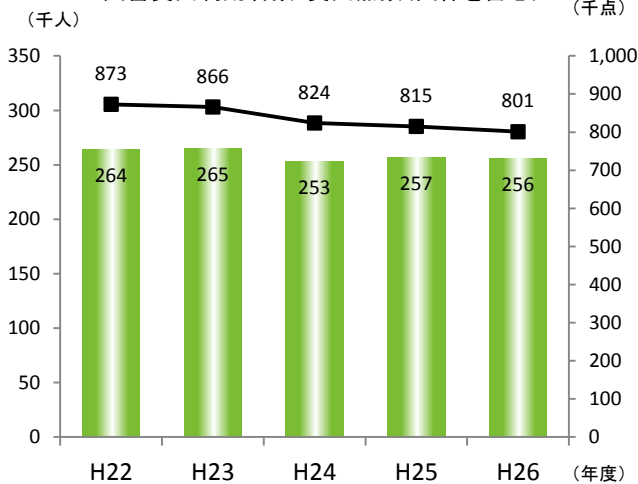


公民館利用人数

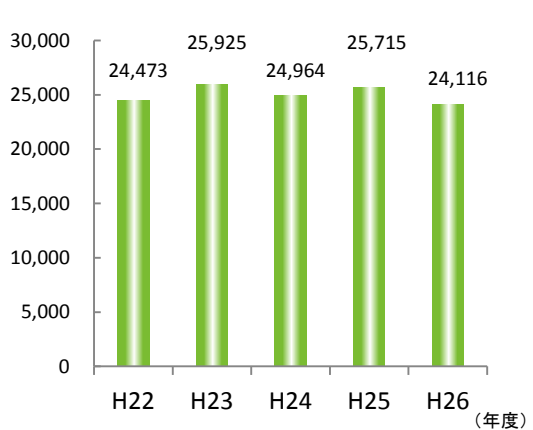


<38 図書館>

図書貸出利用者数・貸出点数(団体を含む)

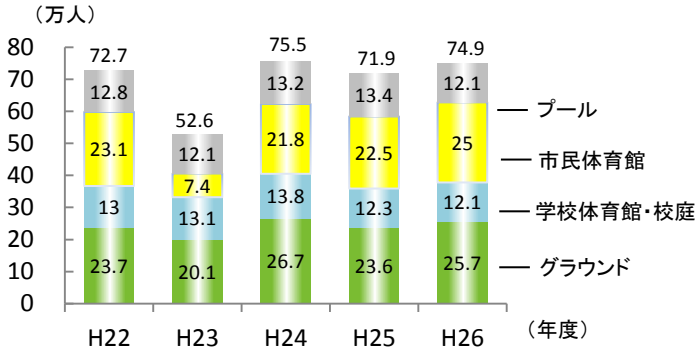


レファレンスサービス 件数



<39 スポーツ・レクリエーション>

体育施設利用者数



※ 市民体育館の平成23年度は、耐震化工事により使用できない期間あり

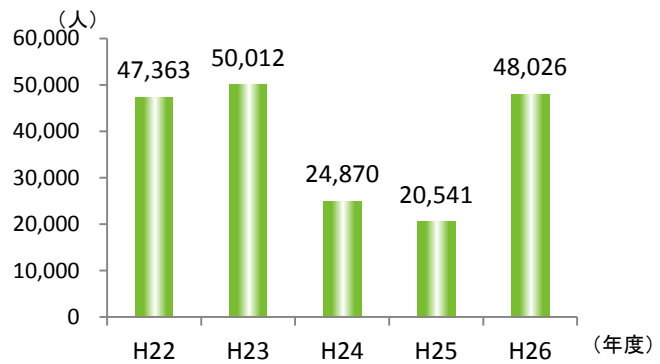
<40 郷土資源・文化財>

市内の指定文化財

	数	備考
国指定	24	国宝工芸 梅蒔絵手箱 国宝工芸 薙刀銘備前国長船住人長光造 重文絵画 絹本着色日蓮上人像 史跡 山中城跡 ほか
県指定	13	無形民俗 三島囃子 史跡 向山古墳群 絵画 楽寿館・楽寿の間絵画 ほか
市指定	47	考古資料 箱根田遺跡出土祭祀関係遺物 歴史資料 花島家資料 絵画 芹沢晋吾画「農夫」 ほか
計	84	

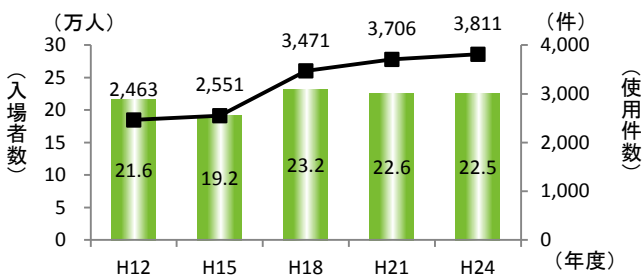
平成27年4月現在

郷土資料館入館者数



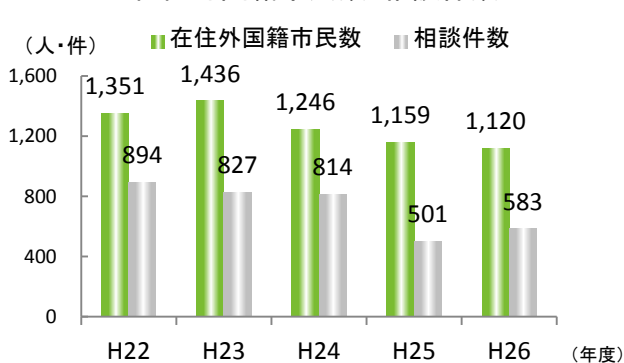
<41 文化・芸術>

三島市民文化会館利用状況



<42 多文化共生・国際交流>

在住外国籍市民数・相談件数



姉妹(友好)都市提携

都市名	提携年月日	概要
アメリカ合衆国 カリフォルニア州 パサディナ市	姉妹都市 昭和32(1957)年 7月24日	人口 148,126人 (2008年) 面積 61.5km ²
ニュージーランド ニュープリマス市	姉妹都市 平成3(1991)年 4月29日	人口 68,901人 (2006年) 面積 2,324km ²
中華人民共和国 浙江省麗水市	友好都市 平成9(1997)年 5月12日	人口 2,529,400人 (2,010年) 面積 17,300km ²

<43 平和活動>

三島市平和都市(核非武装)宣言決議

平和と民主主義は太平洋戦争の敗戦による冷厳な犠牲の中から得ることのできた歴史的なものであります。

日本の永遠の平和と世界平和への寄与のために、一切の戦力を放棄し、永久に戦争に加わらないという日本国憲法をわれわれは持つことができたのです。

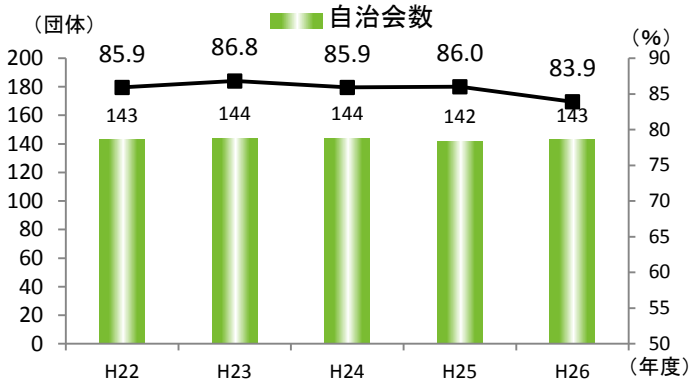
しかるに世界の情勢はややもすると軍事施設の強大に狂奔し、軍事的対立を深め、原水爆の出現とロケット兵器の発達は1秒間戦争の時代とまでいわれる、全く恐るべき全人類の破局を想わせるものがあります。

われわれは日本国憲法の明示する精神を体し誇りと自信を持って核武装主軸とする戦争への一切の道を拒否し、6万三島市民と共に、平和への道を確実に進むために、われわれの美しい郷土、三島市は核非武装平和都市であることを内外に宣言決議する。

昭和34年12月21日

<44 コミュニティ>

自治会数と加入率

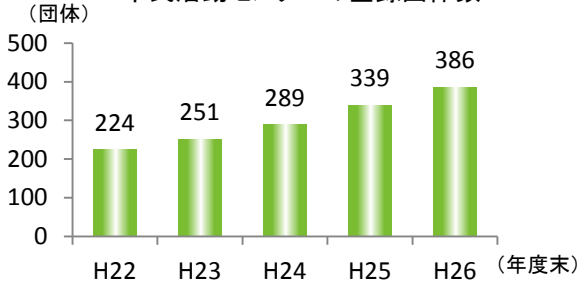


市内の認可地縁団体一覧

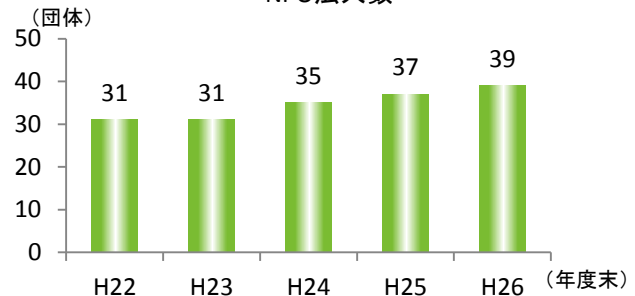
名称	認可日
橋名自治会	平成10年2月1日
市山新田自治会	平成12年4月19日
平田自治会	平成16年7月16日
富士ビレッジ自治会	平成16年10月6日
桜ヶ丘町内会	平成16年10月29日
緑ヶ丘自治会	平成18年2月8日
青葉台自治会	平成19年2月21日
並木自治会	平成19年4月25日
長伏町内会	平成20年12月10日
大宮町2丁目自治会	平成21年4月1日
大場町内会	平成21年10月5日
小山中島自治会	平成21年10月15日
大宮町3丁目自治会	平成21年10月23日
加茂川町2区自治会	平成22年1月8日
若松町自治会	平成24年4月6日
栄町自治会	平成25年5月24日
旭ヶ丘町内会	平成26年4月17日

<45 協働>

市民活動センターの登録団体数

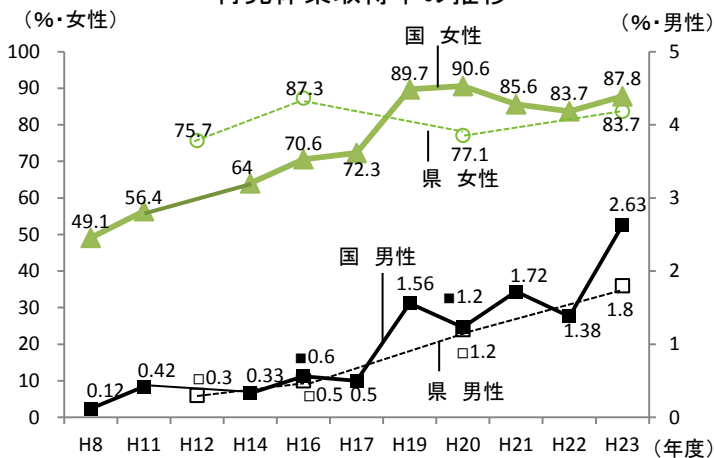


NPO法人数



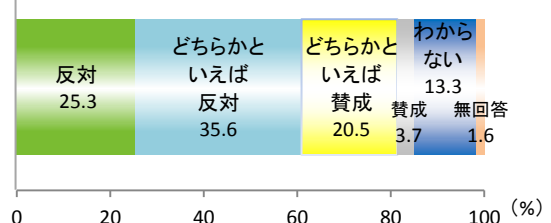
<46 男女共同参画>

育児休業取得率の推移



性別役割分担意識の賛否度

(男性は仕事、女性は家庭という考え方に)

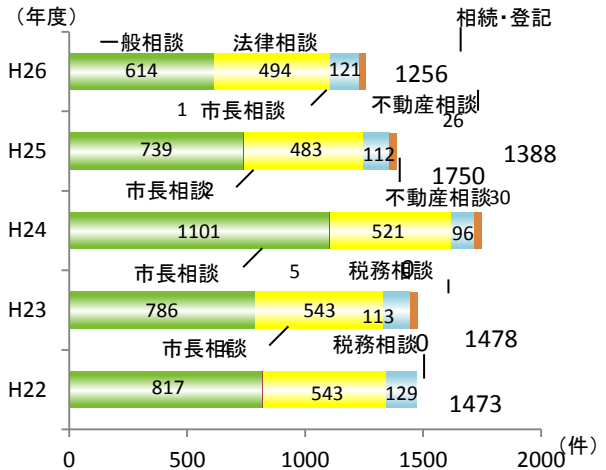


<47 広報・広聴>

広報活動の状況(平成26年度)

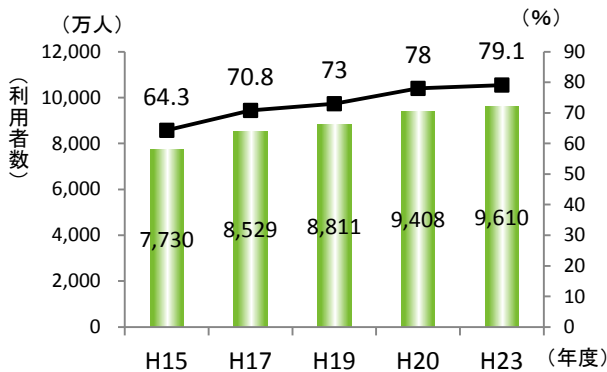
媒体	情報発信の内容
広報みしま (広報紙)	毎月42,800部、月2回発行 (1,5,8,12月のみ1回)
ボイス・キュー (FM放送)	番組：1日5回(月・水・金) 1日4回(土) 1日3回(火・木) 1日2回(日) CM：月82本放送
三島市 ホームページ (インターネット)	708,690件 (平成26年度年間アクセス件数)

市民相談の状況(市民相談室)

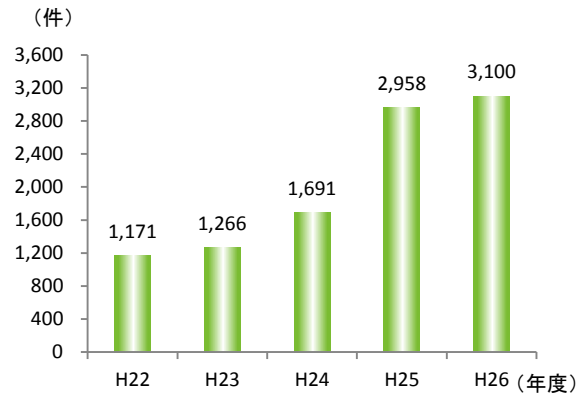


<48 電子市役所>

全国のインターネットの利用者数と人口普及率

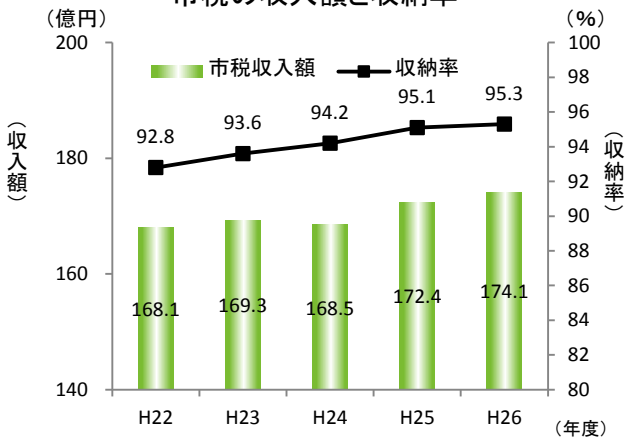


電子申請の利用状況

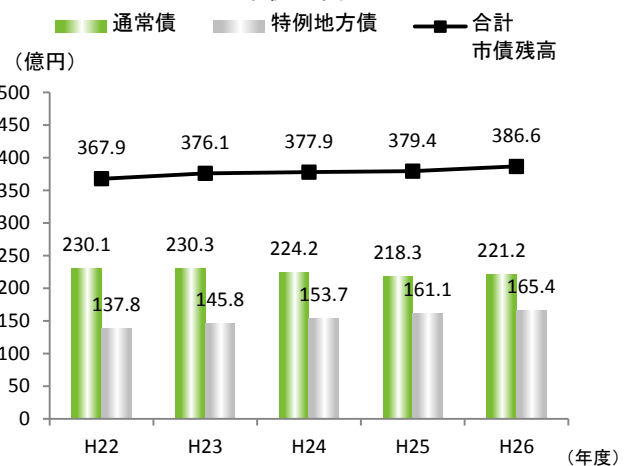


<49 財政運営>

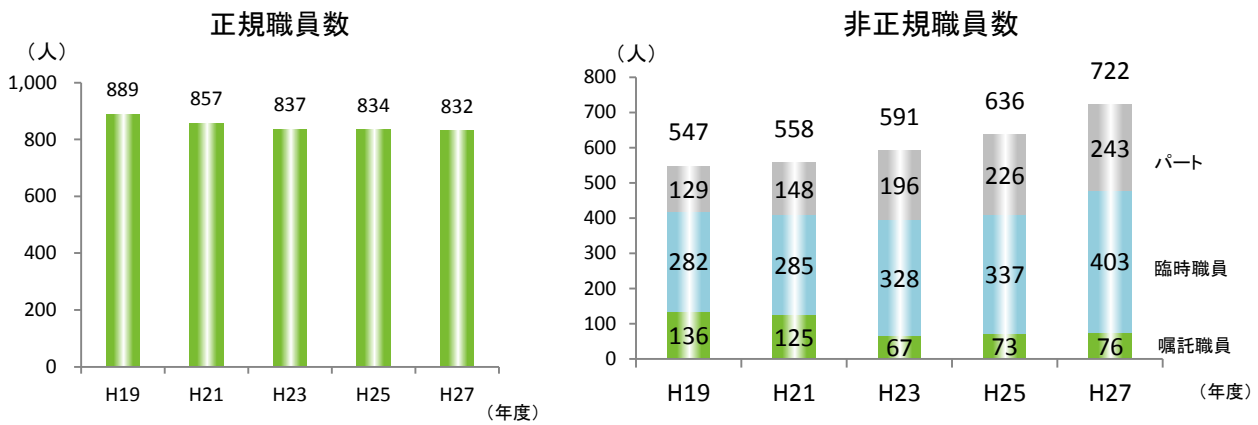
市税の収入額と収納率



市債残高



<50 行政運営>



<51 広域行政>

本市が参加している主な団体・組織など

三島函南広域行政組合	三島市、函南町	富士箱根伊豆交流圏市町村ネットワーク会議	3県 14市 20町 4村
三島市、伊豆市及び伊豆の国市電算センター協議会	三島市、伊豆市、伊豆の国市	東海道五十三次市区町災害時相互応援に関する協定	1都5県の1区13市5町
三島市外三ヶ市町箱根山林組合	三島市、裾野市、清水町、長泉町	静岡県東部地域コンベンションビューロー	県東部7市4町
三島市外五ヶ市町箱根山組合	三島市、裾野市、清水町、長泉町、伊豆の国市、函南町	美しい伊豆創造センター	県東部7市6町
箱根山御山組合	三島市、函南町、清水町	伊豆半島ジオパーク推進協議会	県東部7市8町
箱根山殖産林組合	三島市、函南町、清水町	黄瀬川地域地下水利用対策協議会	三島市、沼津市、清水町、長泉町
箱根山禁伐林組合	三島市、函南町、清水町	東部社会教育振興協議会	9市9町
静岡県後期高齢者医療広域連合	県内の全市町	富士・沼津・三島三市博物館連絡協議会	三島、沼津市、富士市
静岡地方税滞納整理機構	静岡県・県内の全市町	静岡県東部スポーツ産業振興協議会	静岡県・県東部11市9町
(仮称)三島、裾野、長泉広域消防組合	三島市、裾野市、長泉町	駿豆線沿線地域活性化協議会	三島市、函南町、伊豆の国市、伊豆市

平成27年4月現在